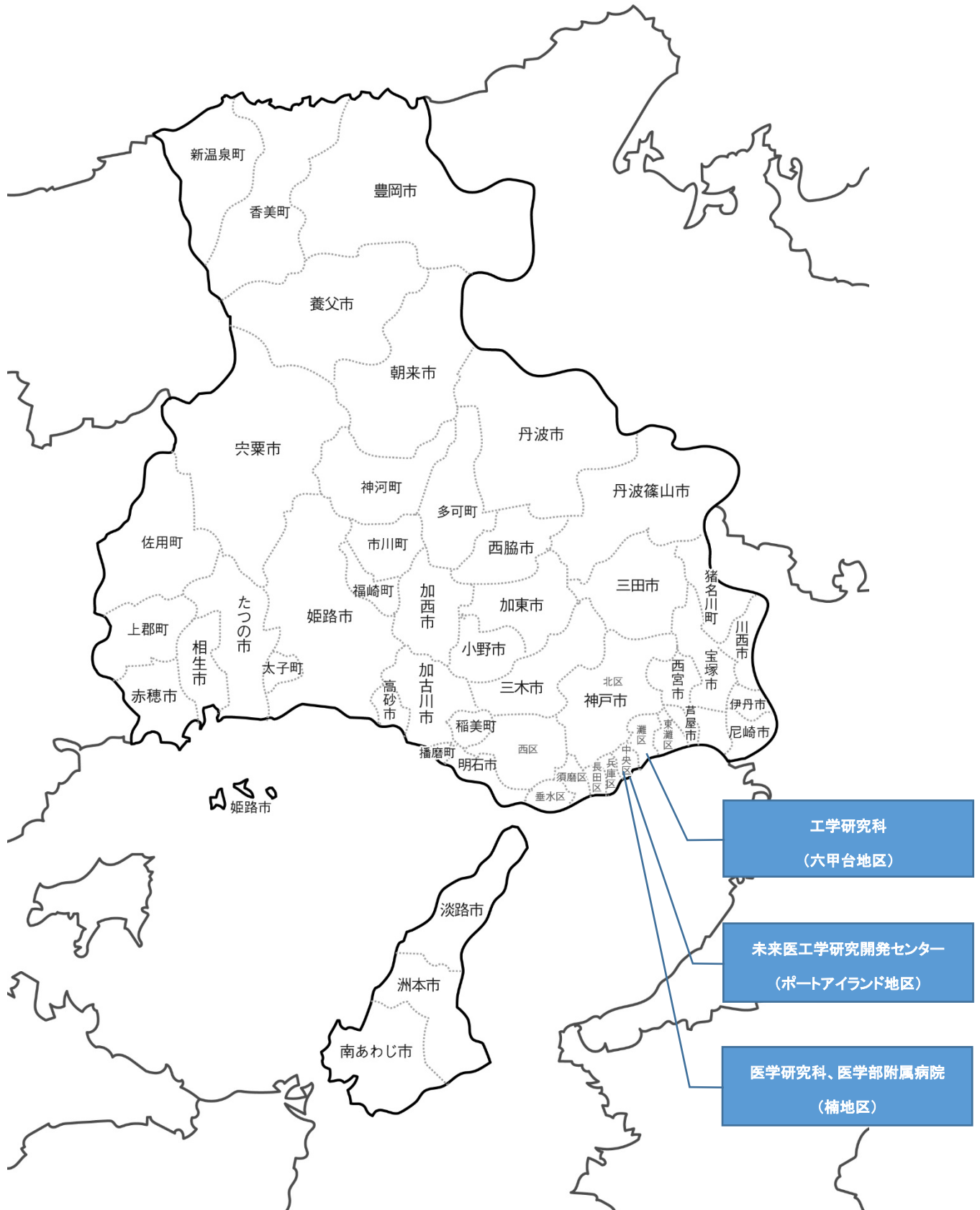


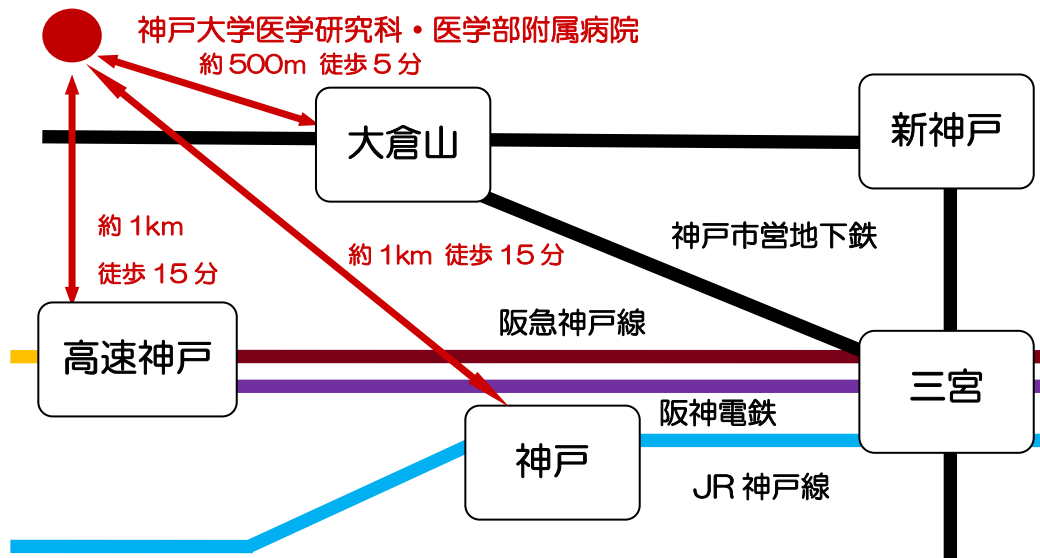
兵庫県における位置関係



距離、移動時間、交通手段

- ・ 楠地区⇄ポートアイランド地区 距離 7.5km、 移動時間 40 分、 電車及びバスにて移動
- ・ 楠地区⇄六甲台地区 距離 7.5km、 移動時間 40 分、 電車及びバスにて移動
- ・ ポートアイランド地区⇄六甲台地区 距離 11.0km、 移動時間 50 分、 電車及びバスにて移動

最寄り駅からの距離、交通機関及び所要時間について（楠地区）



■最寄り駅から楠キャンパスへ

JR「神戸」駅から徒歩約15分
 神戸高速鉄道「高速神戸」駅から徒歩約15分
 神戸市営地下鉄「大倉山」駅から徒歩約5分

■最寄り駅まで

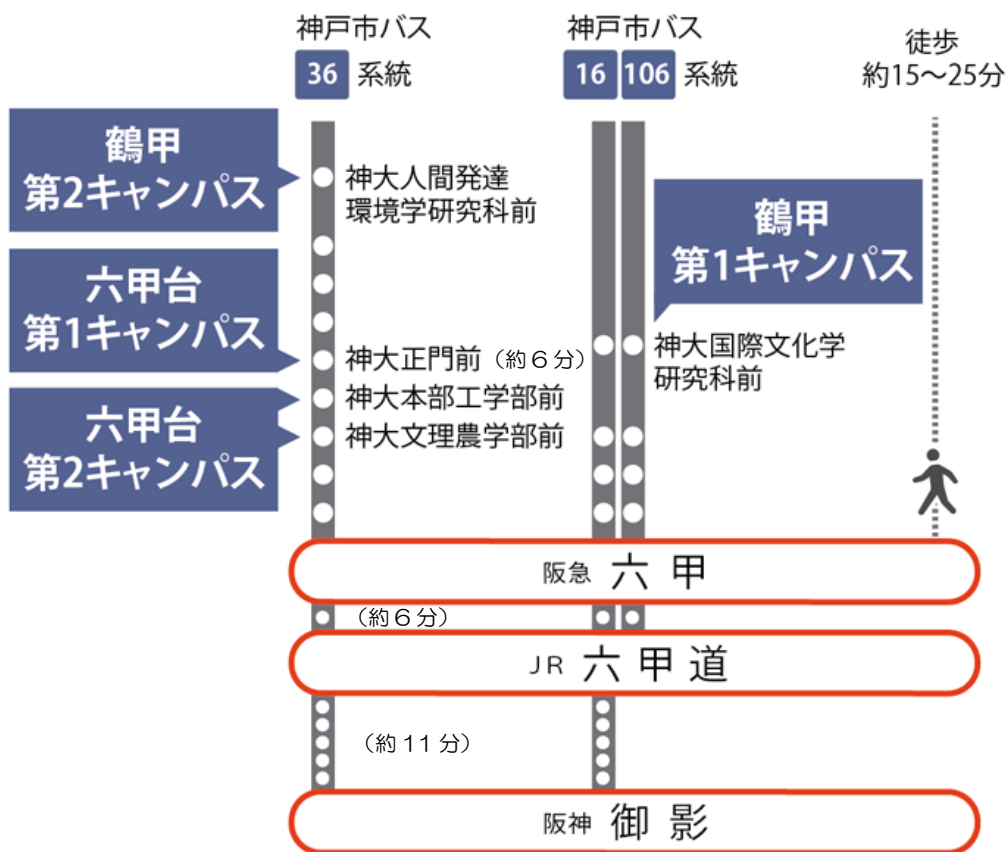
	新大阪から	新神戸から	
駅 か ら	JR「新大阪」 ↓(約30分) 神戸線「神戸」	神戸市営地下鉄西神・山手線 「新神戸」 ↓(約5分) 「大倉山」	
空 港 か ら	大阪国際空港から	関西国際空港から	神戸空港から
	大阪モノレール「大阪空港」 ↓(約3分) 「蛍池」 【阪急宝塚線に乗換】 「蛍池」 ↓(約15分) 「十三」 【阪急神戸線に乗換】 「十三」 ↓(約30分) 「高速神戸」	JR「関西空港」 ↓(約1時間) 「大阪」 【JR神戸線に乗換】 「大阪」 ↓(約25分) 「神戸」 又は JR「関西空港」 ↓(約65分) 「三宮」 【神戸市営地下鉄西神・山手線 に乗換】 「三宮」 ↓(約3分) 「大倉山」	神戸新交通ポートアイランド 線「神戸空港」 ↓(約17分) 「三宮」 【神戸市営地下鉄西神・山手線 に乗換】 「三宮」 ↓(約3分) 「大倉山」

最寄り駅からの距離、交通機関及び所要時間について（ポートアイランド地区）



- ポートライナー「三宮」駅から「神戸空港」行きに乗車(約 12 分)
「医療センター」駅下車北へ徒歩 100m
- ポートライナー「神戸空港」駅から「三宮」駅行きに乗車(約 5 分)
「医療センター」駅下車北へ徒歩 100m

最寄り駅からの距離、交通機関及び所要時間について（六甲台地区）



●徒歩

- ・阪急「六甲」駅から約15~25分

●神戸市バス（阪神「御影」駅、JR「六甲道」駅、阪急「六甲」駅から）

六甲台第1 キャンパス

- ・36 系統 鶴甲団地行、鶴甲2 丁目止まり行き乗車 → 「神大正門前」下車

六甲台第2 キャンパス

- ・36 系統 鶴甲団地行、鶴甲2 丁目止まり行き乗車 → 「神大文理農学部前」下車、「神大本部工学部前」下車

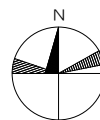
鶴甲第1 キャンパス

- ・16 系統、106 系統六甲ケーブル下行き乗車 → 「神大国際文化学研究科前」下車

鶴甲第2 キャンパス

- ・36 系統 鶴甲団地行、鶴甲2 丁目止まり行き乗車 → 「神大人間発達環境学研究科前」下車

(3) - 1 楠・荒田団地 校舎・運動場等の配置図






S=1/2,000

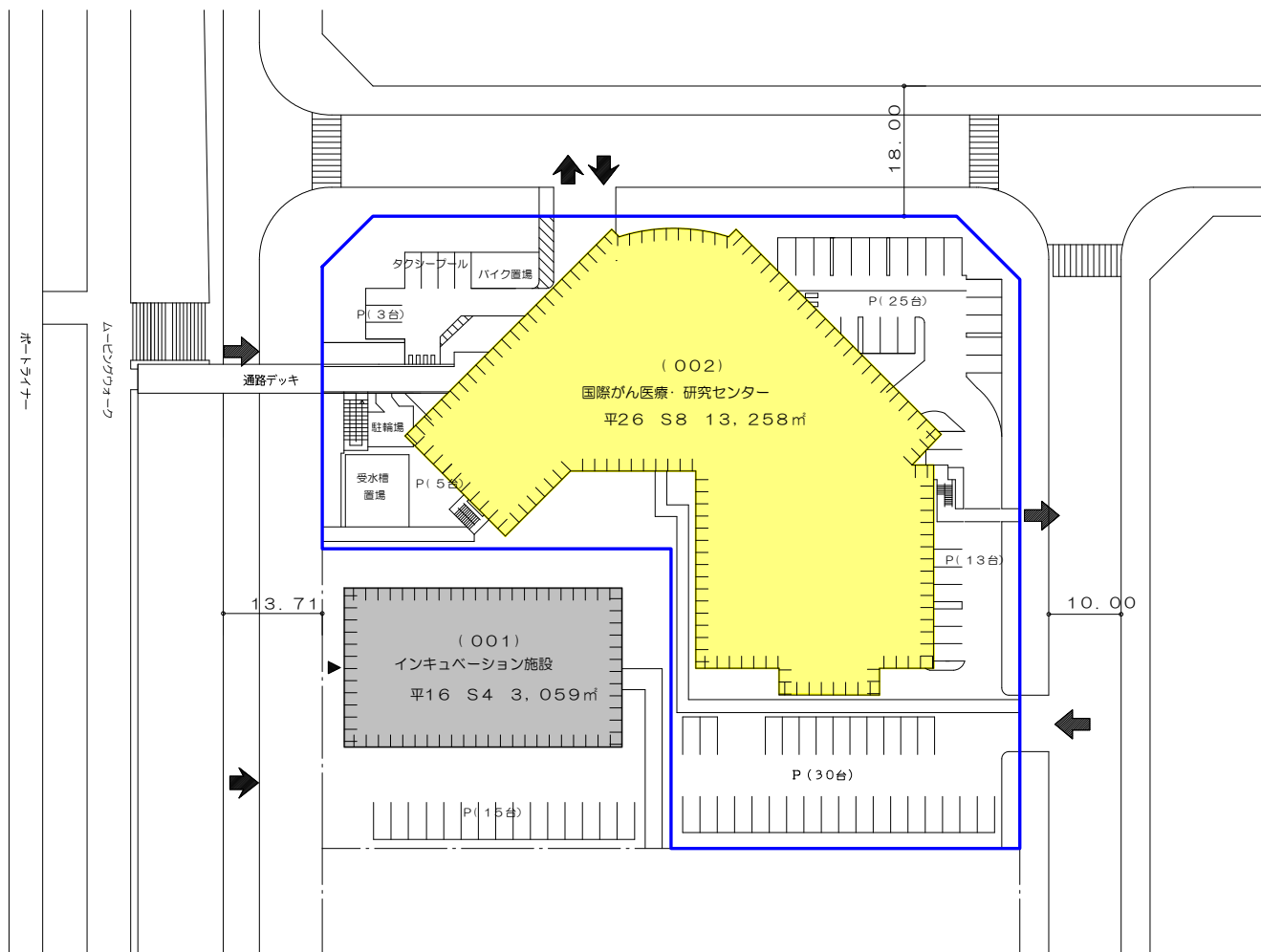
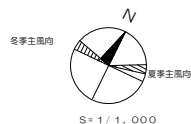
大倉山公園



凡例

	校地面積参入部分 52,565 m ²
	共用で使用する校舎
	使用しない校舎

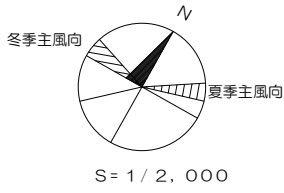
(3) -2 ポートアイランド2団地 校舎・運動場等の配置図



凡例

	校地面積参入部分 6,395 m ²
	共用で使用する校舎
	使用しない校舎

六高台地区六甲2団地工学研究科エリア配置図



凡例

	校地面積参入部分 215,770 m ² (六甲2団地)
	共用で使用する校舎
	使用しない校舎

