

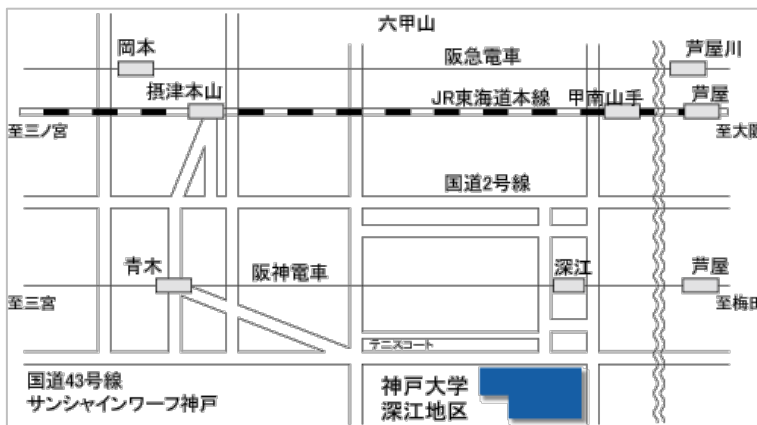
校地校舎等の図面

(1) 都道府県内における位置関係の図面



(2) 最寄り駅からの距離、交通機関及び所要時間がわかる図面

【深江キャンパス】



【神戸大学〔深江地区〕へのアクセス】

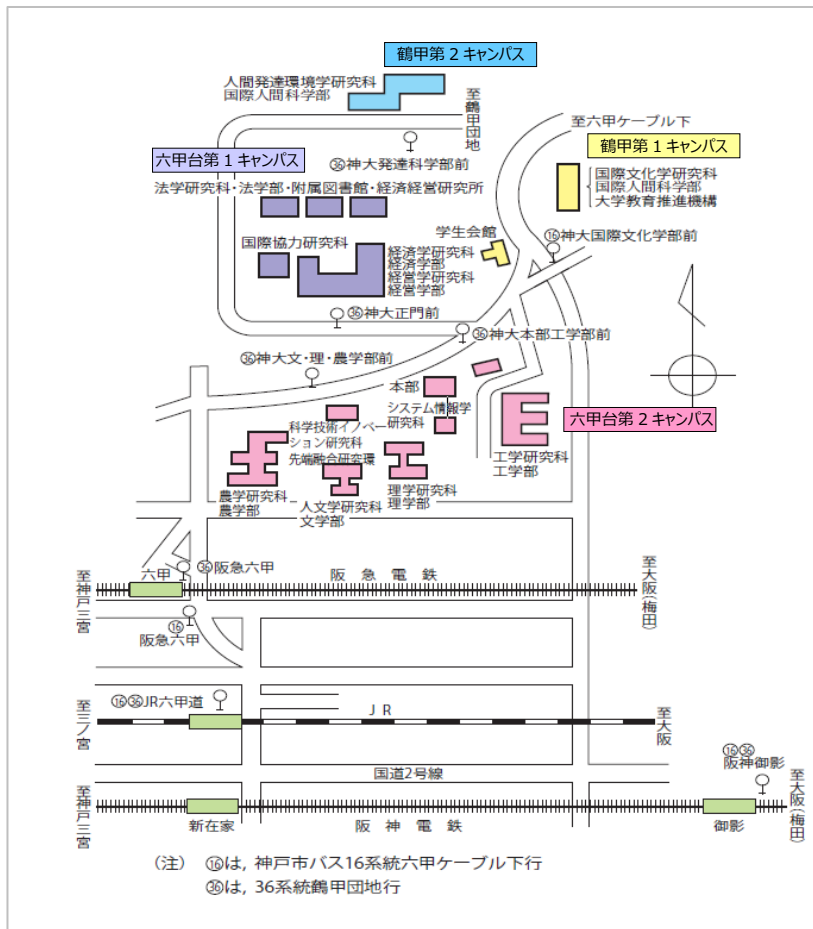
(徒歩)

- ・ 阪神「深江」駅から約10分
- ・ JR「甲南山手」駅から約20分

(神戸市バス) JR「摂津本山」駅、阪急「岡本」駅から

- ・ 43系統「JR本山駅前」乗車 → 「神戸大学海事科学部前」下車 → キャンパスまで徒歩約5分

【六甲台キャンパス】



【神戸大学 [六甲台地区] へのアクセス】

(徒歩)

- ・ 阪急「六甲」駅から約 15～25 分

(神戸市バス) 阪神「御影」駅、JR「六甲道」駅、阪急「六甲」駅から

六甲台第1キャンパス

- ・ 36 系統 鶴甲団地行、鶴甲 2 丁目止まり行き乗車 → 「神大正門前」下車

六甲台第2キャンパス

- ・ 36 系統 鶴甲団地行、鶴甲 2 丁目止まり行き乗車 → 「神大文理農学部前」下車、「神大本部工学部前」下車

鶴甲第1キャンパス

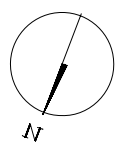
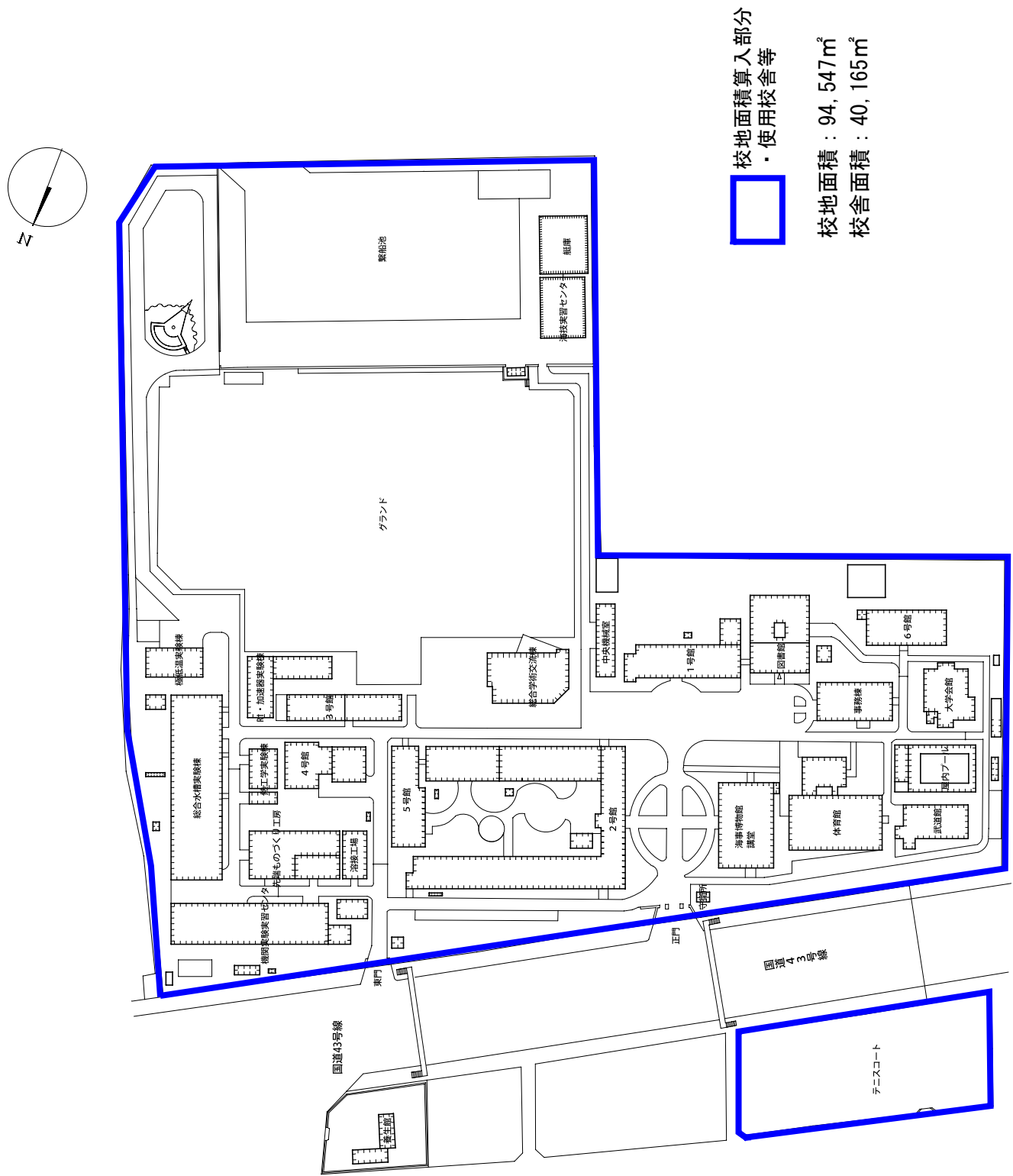
- ・ 16 系統、106 系統六甲ケーブル下行き乗車 → 「神大国際文化学研究科前」下車

鶴甲第2キャンパス

- ・ 36 系統 鶴甲団地行、鶴甲 2 丁目止まり行き乗車 → 「神大人間発達環境学研究科前」下車

深江キャンパス配置図

(3)校舎、運動場等の配置図



鶴甲第1キャンパス配置図

- 校地面積算入部分
- 使用しない校舎

校地面積 : 40,812㎡
 校舎面積 : 38,457㎡

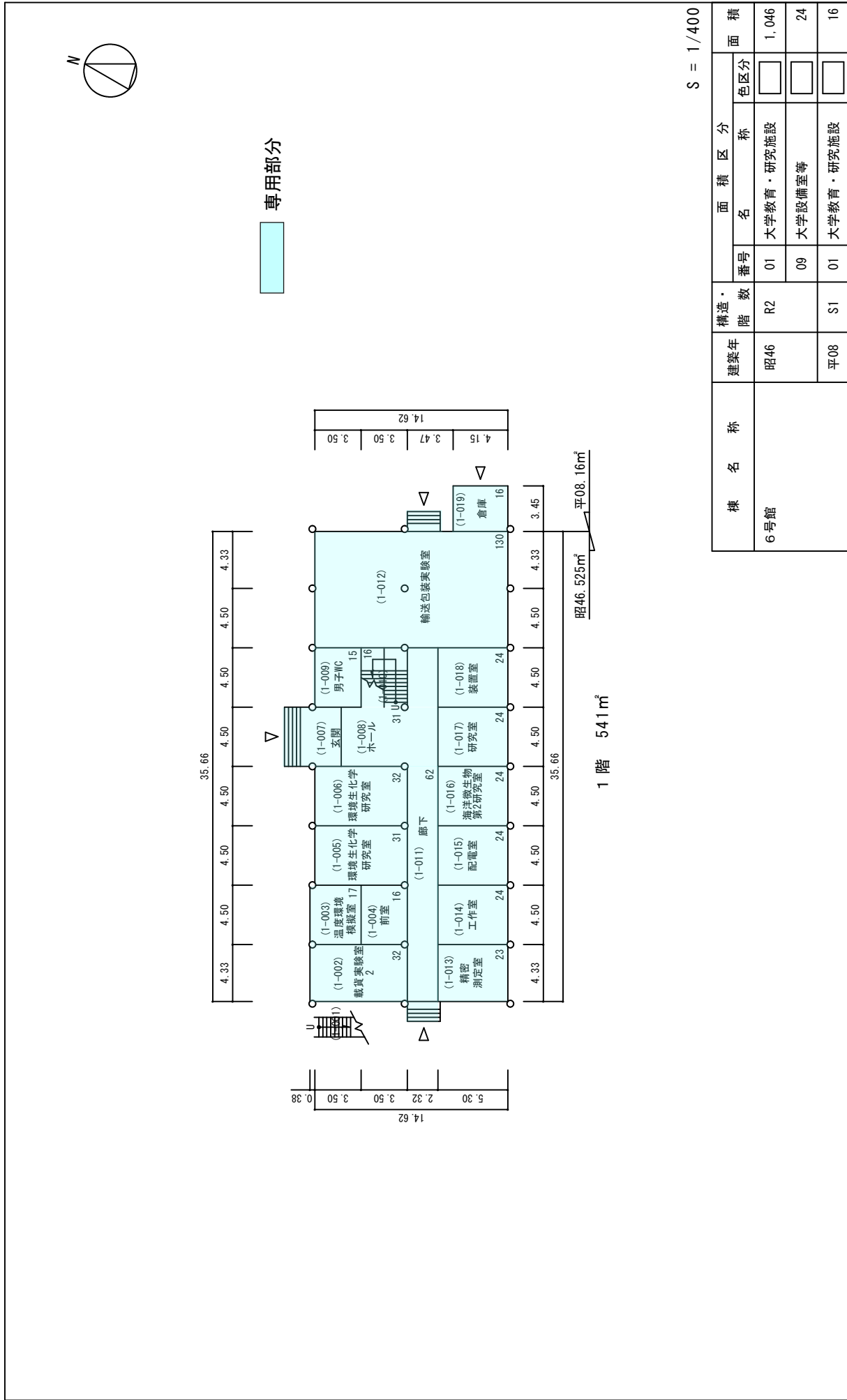


(4)校舎の平面図

学校番号	学校名	団地番号	団地名	棟番号
0304	神戸大学	040	深江	009

棟別平面図

国立大学法人等施設実態調査（様式3）



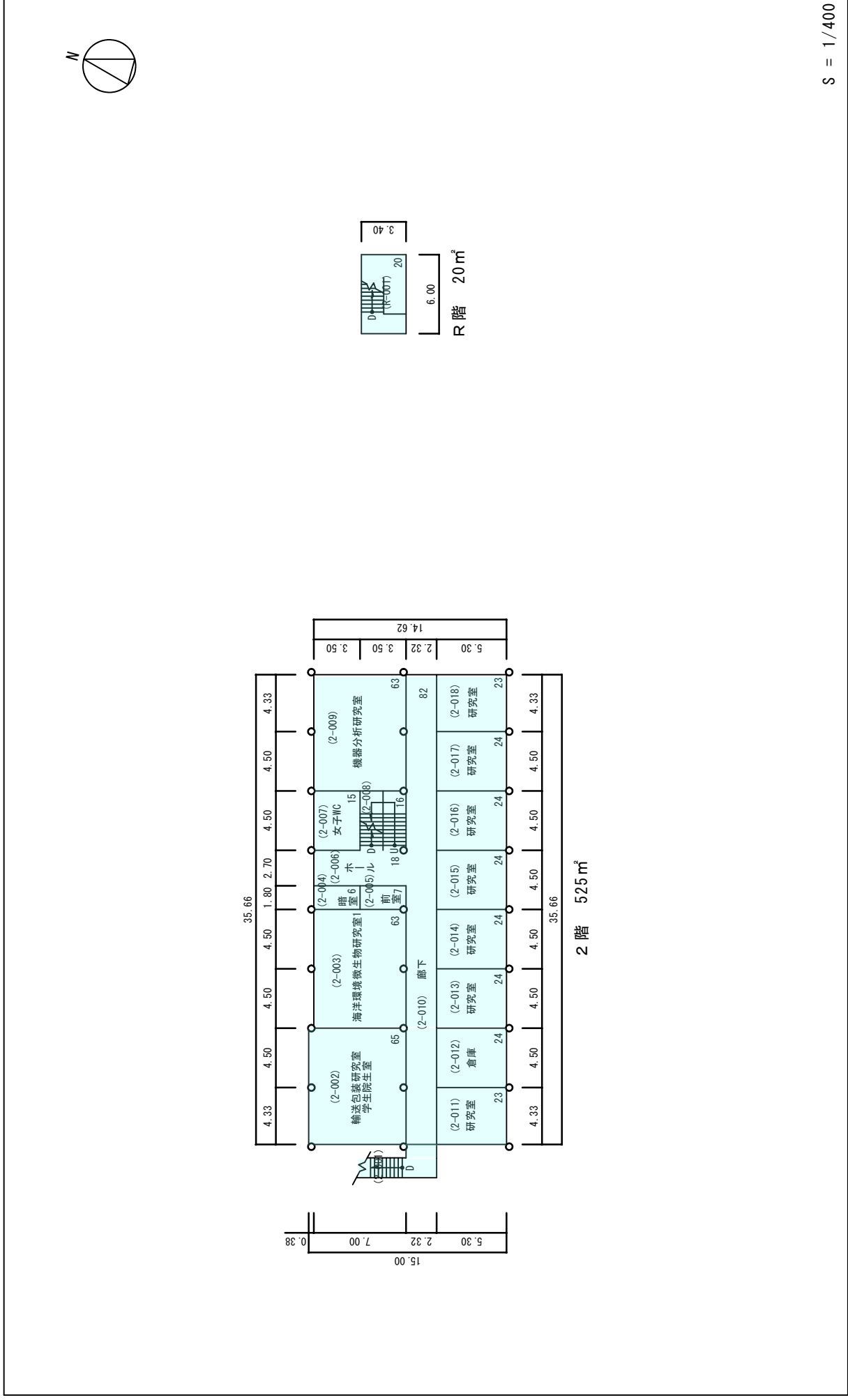
S = 1/400

棟名	建築年	構造・階数	面積区分		面積
			番号	名称	
6号館	昭和46	R2	01	大学教育・研究施設	1,046
			09	大学設備室等	24
	平成08	S1	01	大学教育・研究施設	16
				整理番号	3-4-

棟別平面図

国立大学法人等施設実態調査（様式3）

学校番号	校名	団地番号	団地名	棟番号
0304	神戸大学	040	深江	009

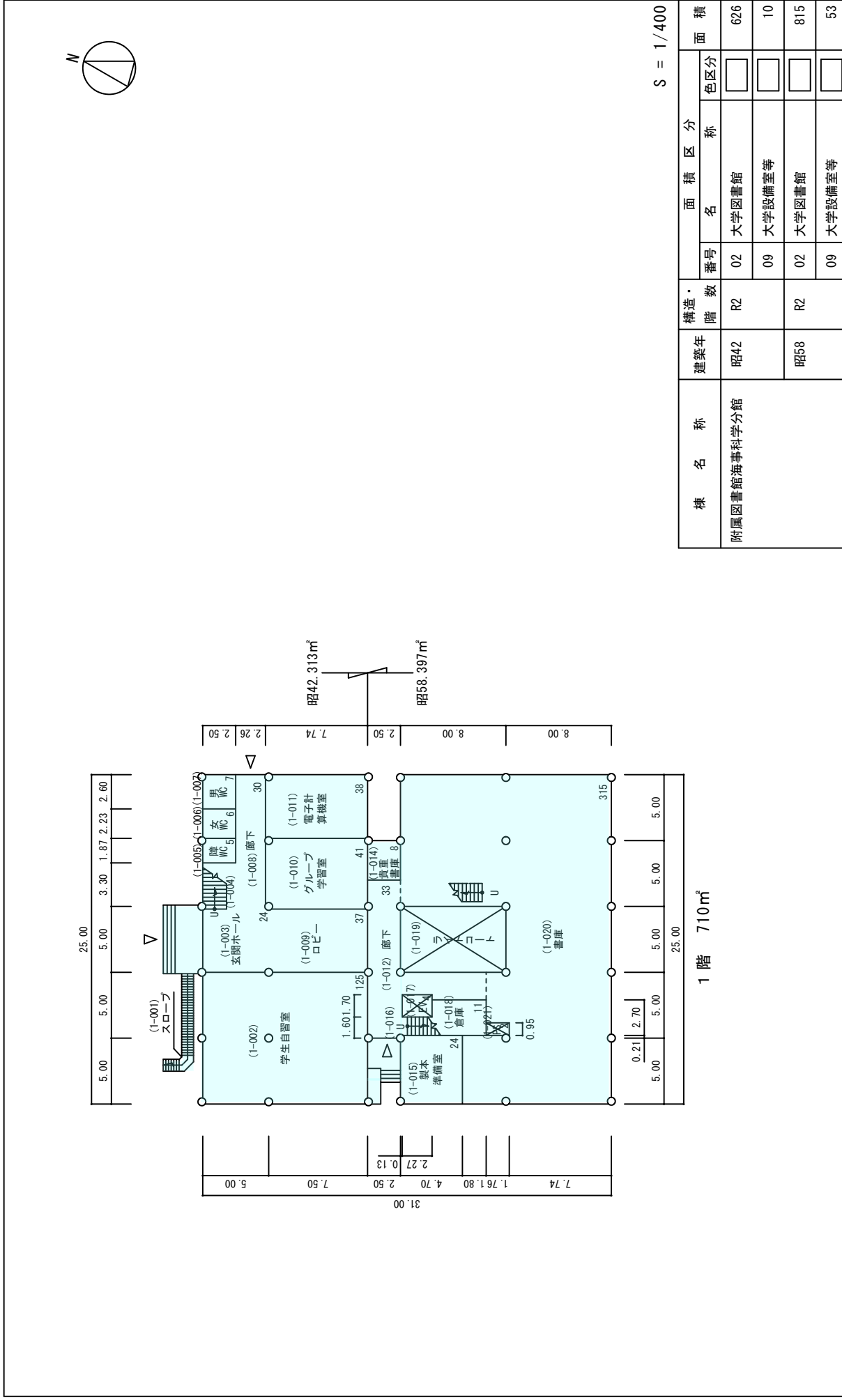


S = 1/400

棟別平面図

学校番号	校名	団地番号	団地名	棟番号
0304	神戸大学	040	深江	010

国立大学法人等施設実態調査（様式3）

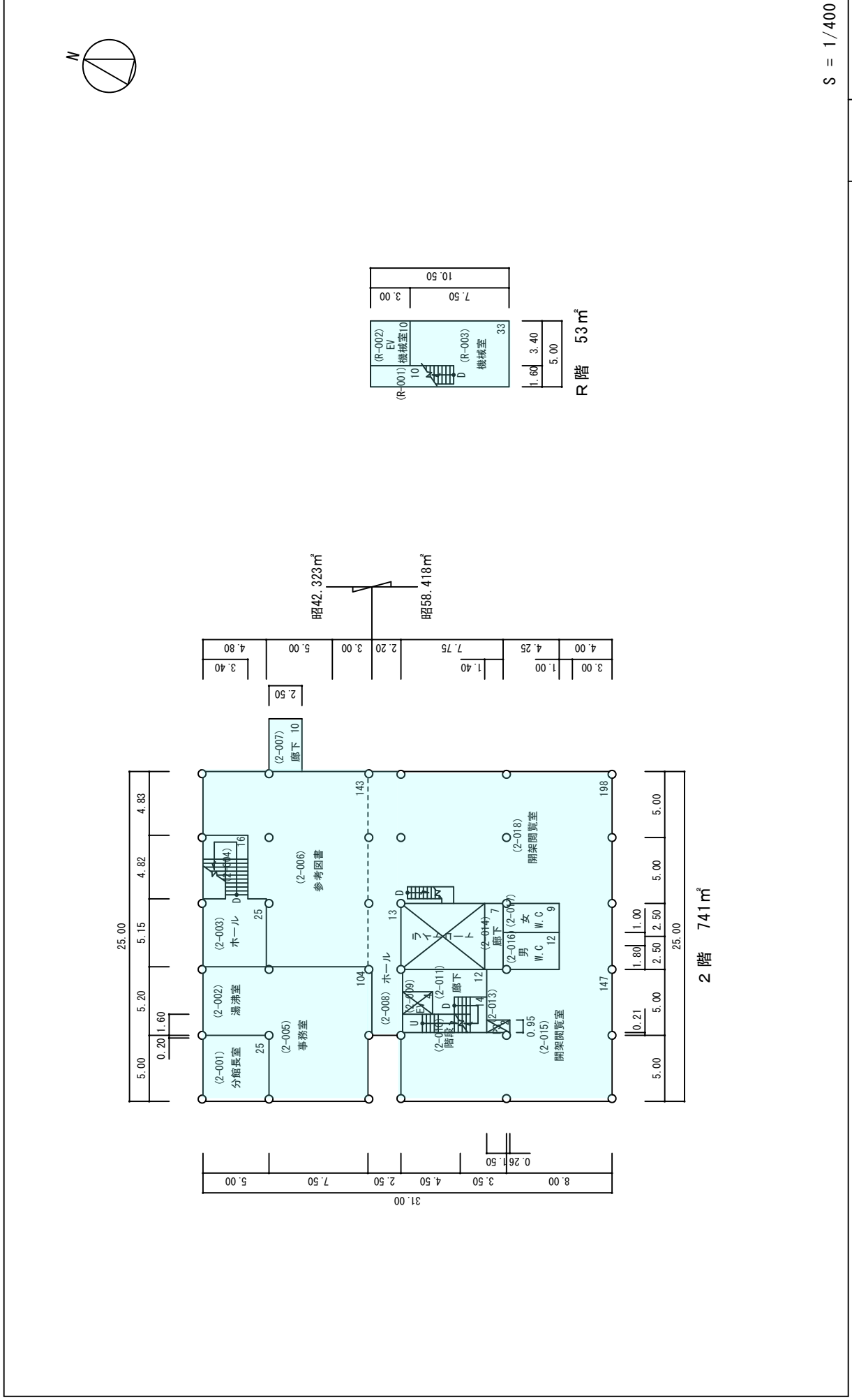


棟名称	建築年	構造・階数	面積区分		面積
			番号	名称	
附属図書館海事科学分館	昭42	R2	02	大学図書館	626
			09	大学設備室等	10
	昭58	R2	02	大学図書館	815
			09	大学設備室等	53
			整理番号		3-6-

棟別平面図

学校番号	校名	団地番号	団地名	棟番号
0304	神戸大学	040	深江	010

国立大学法人等施設実態調査（様式3）

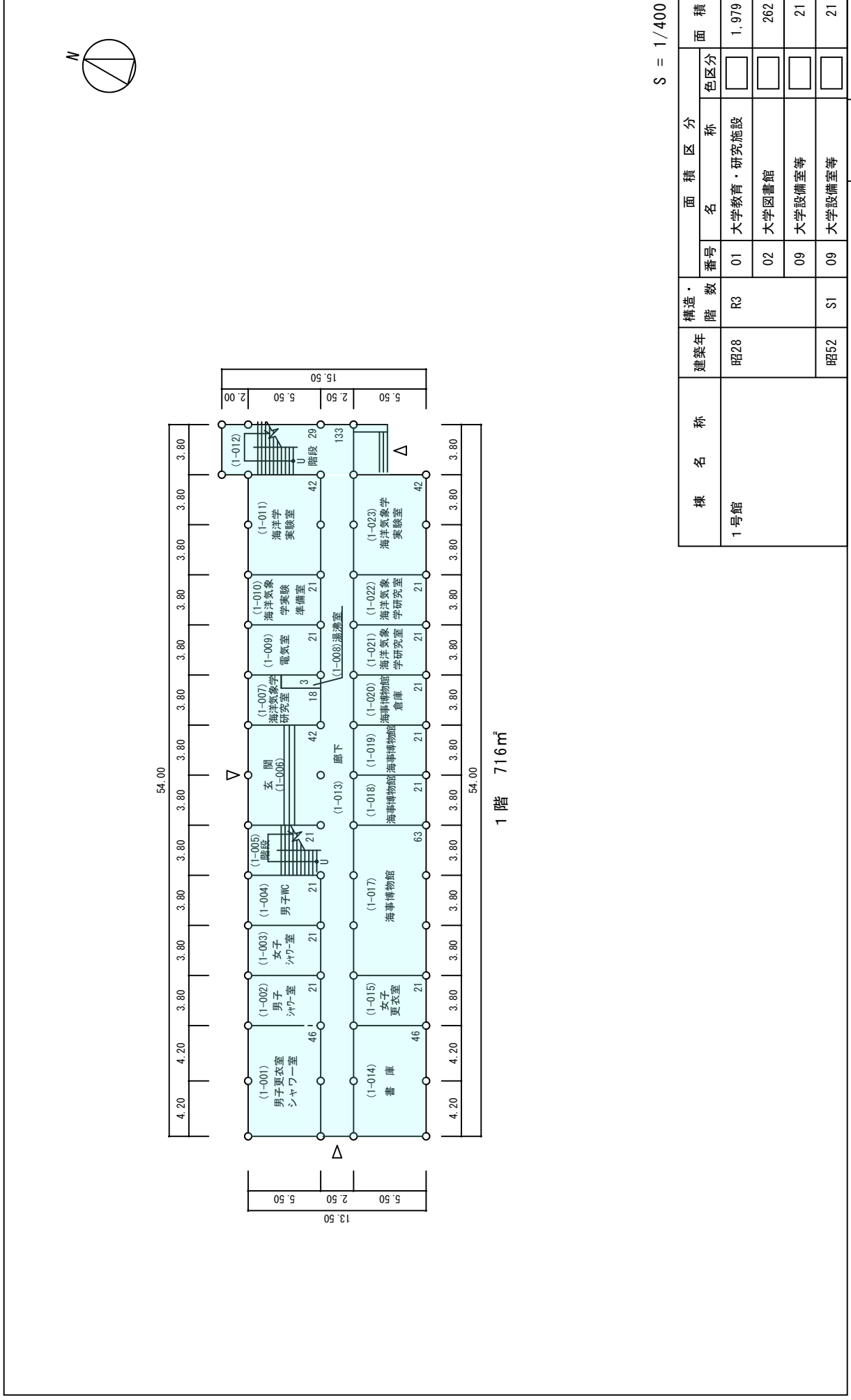


S = 1/400

棟別平面図

学校番号	校名	団地番号	団地名	棟番号
0304	神戸大学	040	深江	011

国立大学法人等施設実態調査（様式3）




棟名	名称	建築年	構造・階数	面積区分		面積
				番号	色区分	
1号館	大学教育・研究施設	昭28	R3	01	<input type="checkbox"/>	1,979
				02	<input type="checkbox"/>	262
				09	<input type="checkbox"/>	21
	大学図書館					
	大学設備室等					
	大学設備室等	昭52	S1	09	<input type="checkbox"/>	21
				整理番号		3-8-

棟別平面図

学校番号	神戸大学	団地番号	040	団地名	深江	棟番号	011
0304							

国立大学法人等施設実態調査（様式3）




S = 1/400

棟別平面図

学校番号	校名	団地番号	団地名	棟番号
0304	神戸大学	040	深江	011

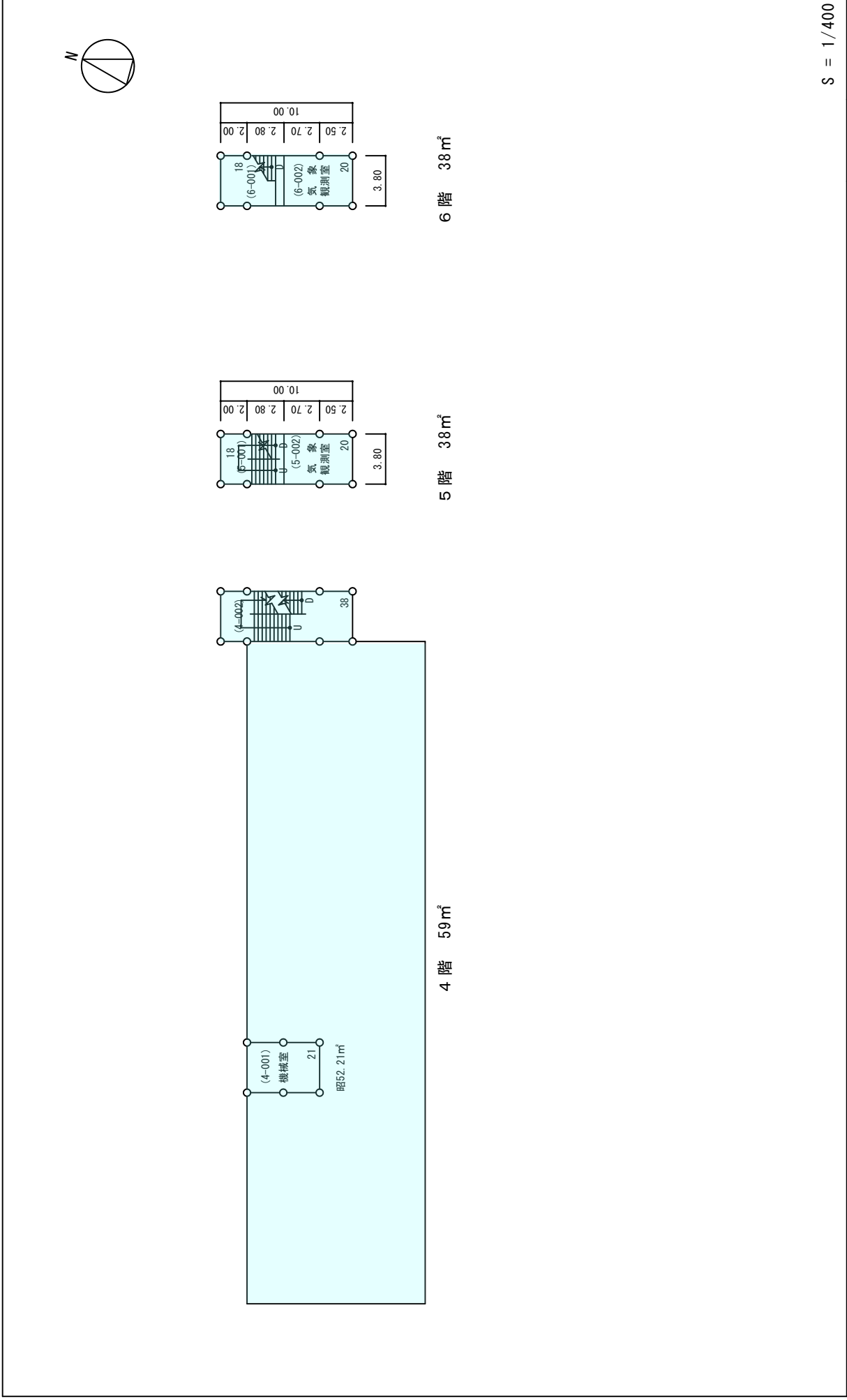
国立大学法人等施設実態調査（様式3）



棟別平面図

国立大学法人等施設実態調査（様式3）

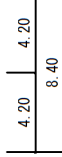
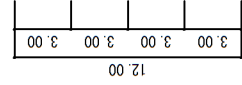
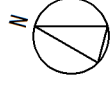
学校番号	学校名	団地番号	団地名	棟番号
0304	神戸大学	040	深江	011



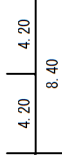
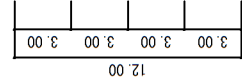
棟別平面図

学校番号	校名	団地番号	団地名	棟番号
0304	神戸大学	040	深江	012

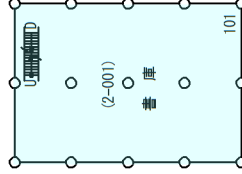
国立大学法人等施設実態調査（様式3）



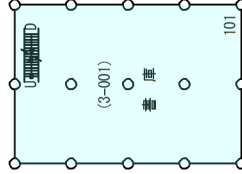
1階 101㎡



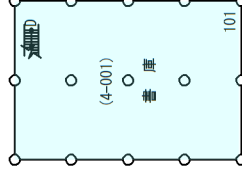
2階 101㎡



3階 101㎡



4階 101㎡



4階 101㎡

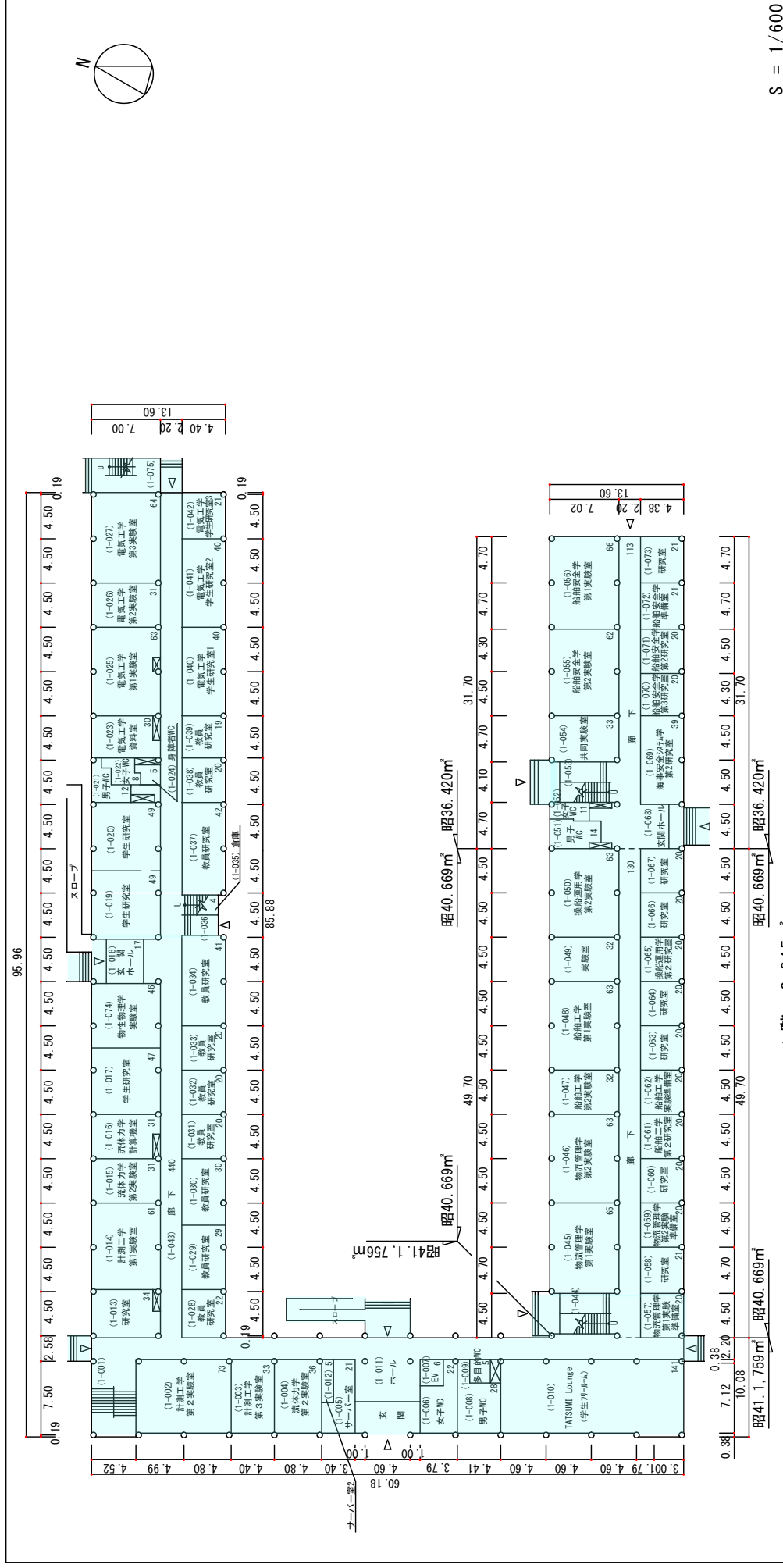
S = 1/400

棟名称	建築年	構造・階数	面積区分		面積
			番号	名称	
附属図書館海事科学分館書庫	昭28	R4	02	大学図書館	404
					整理番号 3-12-

棟別平面図

学校番号	校名	団地番号	団地名	棟番号
0304	神戸大学	040	深江	018

国立大学法人等施設実態調査（様式3）

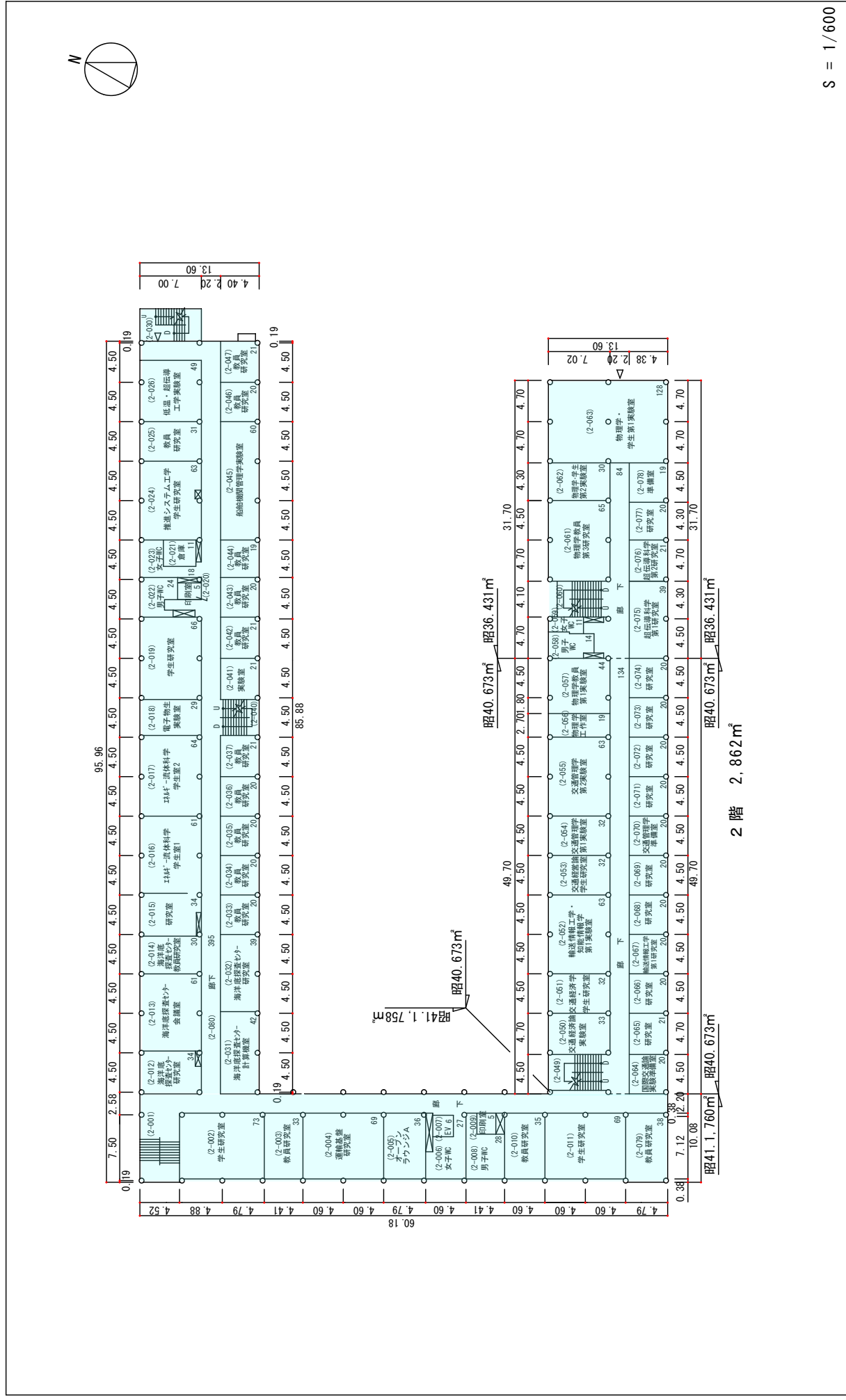


棟名	建築年	構造・階数	面積	区分	面積
2号館	昭36	R3	01	大学教育・研究施設	1,302
	昭40	R3	01	大学教育・研究施設	2,039
	昭41	R3	01	大学教育・研究施設	5,357
整理番号					3-15-1

棟別平面図

学校番号	神戸大学	名	040	団地番号	深江	棟番号	018
------	------	---	-----	------	----	-----	-----

国立大学法人等施設実態調査（様式3）




S = 1/600

棟別平面図

学校番号	校名	団地番号	団地名	棟番号
0304	神戸大学	040	深江	018

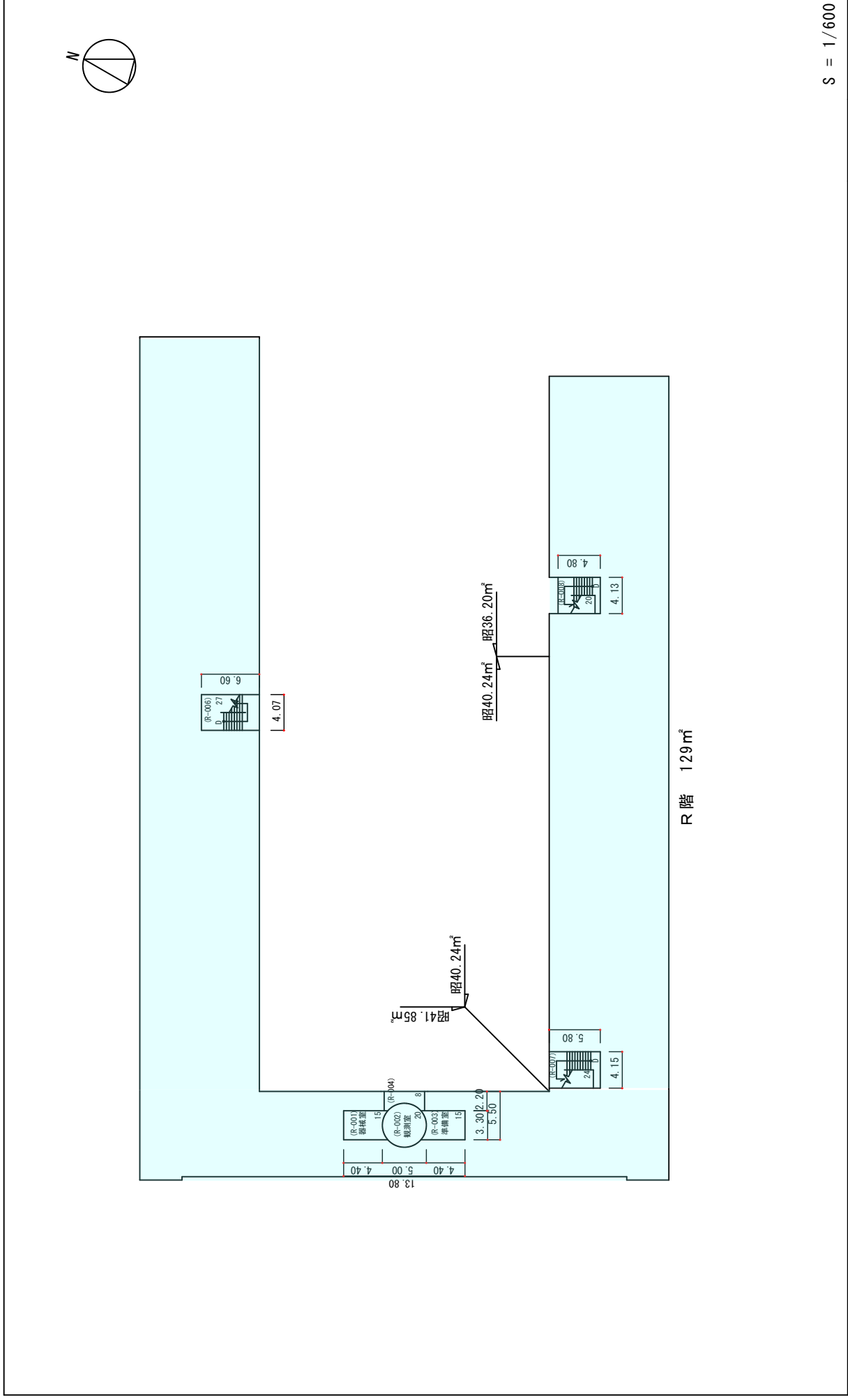
国立大学法人等施設実態調査（様式3）



棟別平面図

学校番号	0304	学校名	神戸大学	団地番号	040	団地名	深江	棟番号	018
------	------	-----	------	------	-----	-----	----	-----	-----

国立大学法人等施設実態調査（様式3）



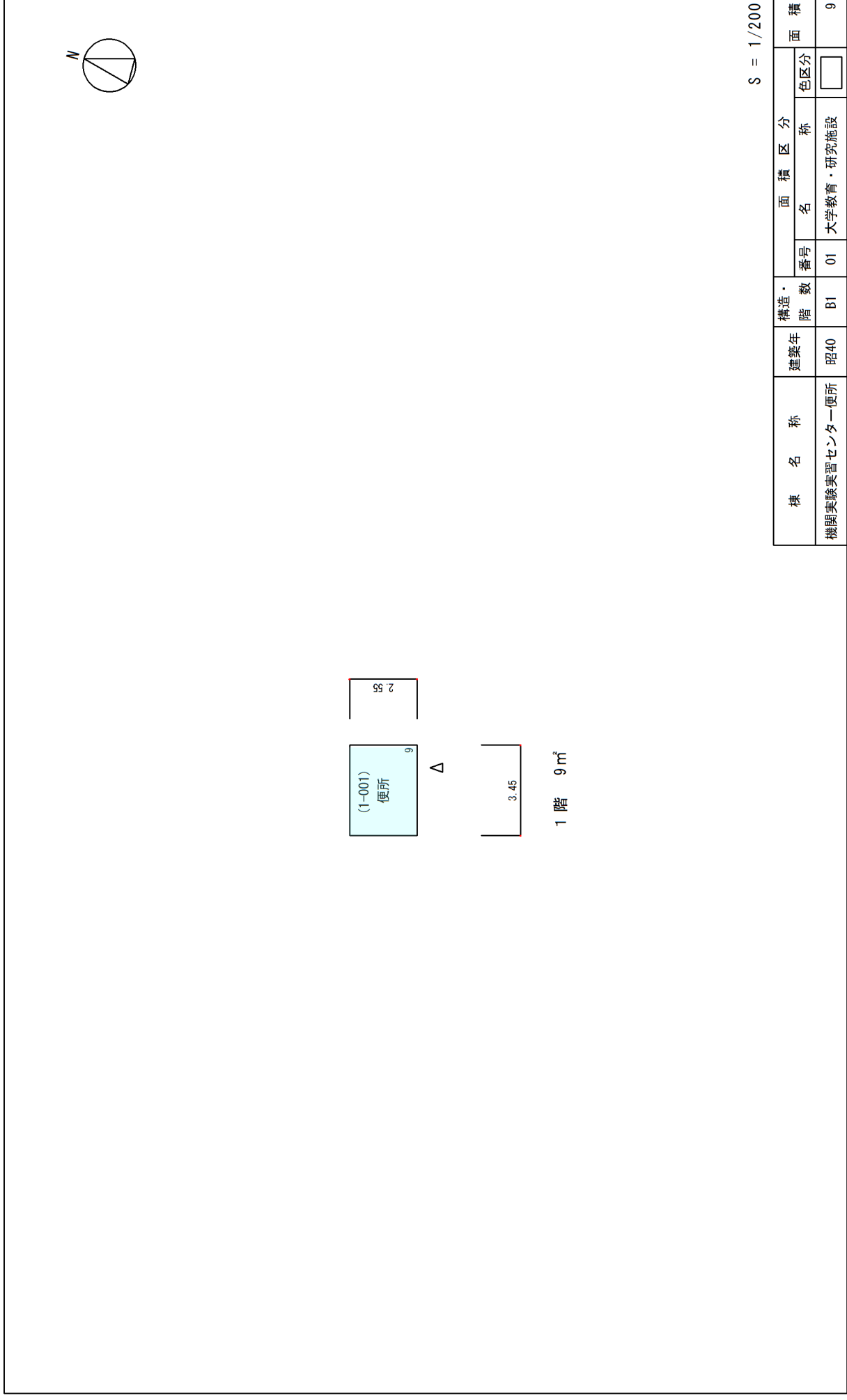
S = 1/600

整理番号 3-18-

棟 別 平 面 図

学校番号	校 名	団地番号	団 地 名	棟 番 号
0304	神 戸 大 学	040	深 江	023

国立大学法人等施設実態調査（様式3）




S = 1/200

棟 名 称	建 築 年	構 造 ・ 階 数	面 積 区 分		面 積
			番 号	名 称	
機関実験実習センター—便所	昭40	B1	01	大学教育・研究施設	9
整理番号					3-21-

棟別平面図

学校番号	校名	団地番号	団地名	棟番号
0304	神戸大学	040	深江	025

国立大学法人等施設実態調査（様式3）



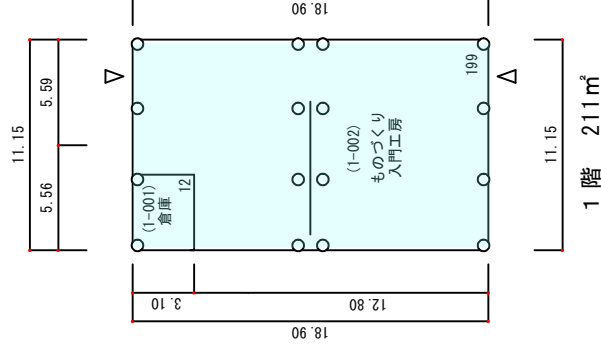
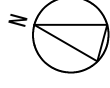
S = 1/400

棟名	名称	建築年	構造・階数	面積区分		面積
				番号	名称	
機関実験実習センター		昭38	R1	01	大学教育・研究施設	1,331
				09	大学設備室等	92
				整理番号		3-23-

棟別平面図

学校番号	0304	校名	神戸大学	団地番号	040	団地名	深江	棟番号	026
------	------	----	------	------	-----	-----	----	-----	-----

国立大学法人等施設実態調査（様式3）



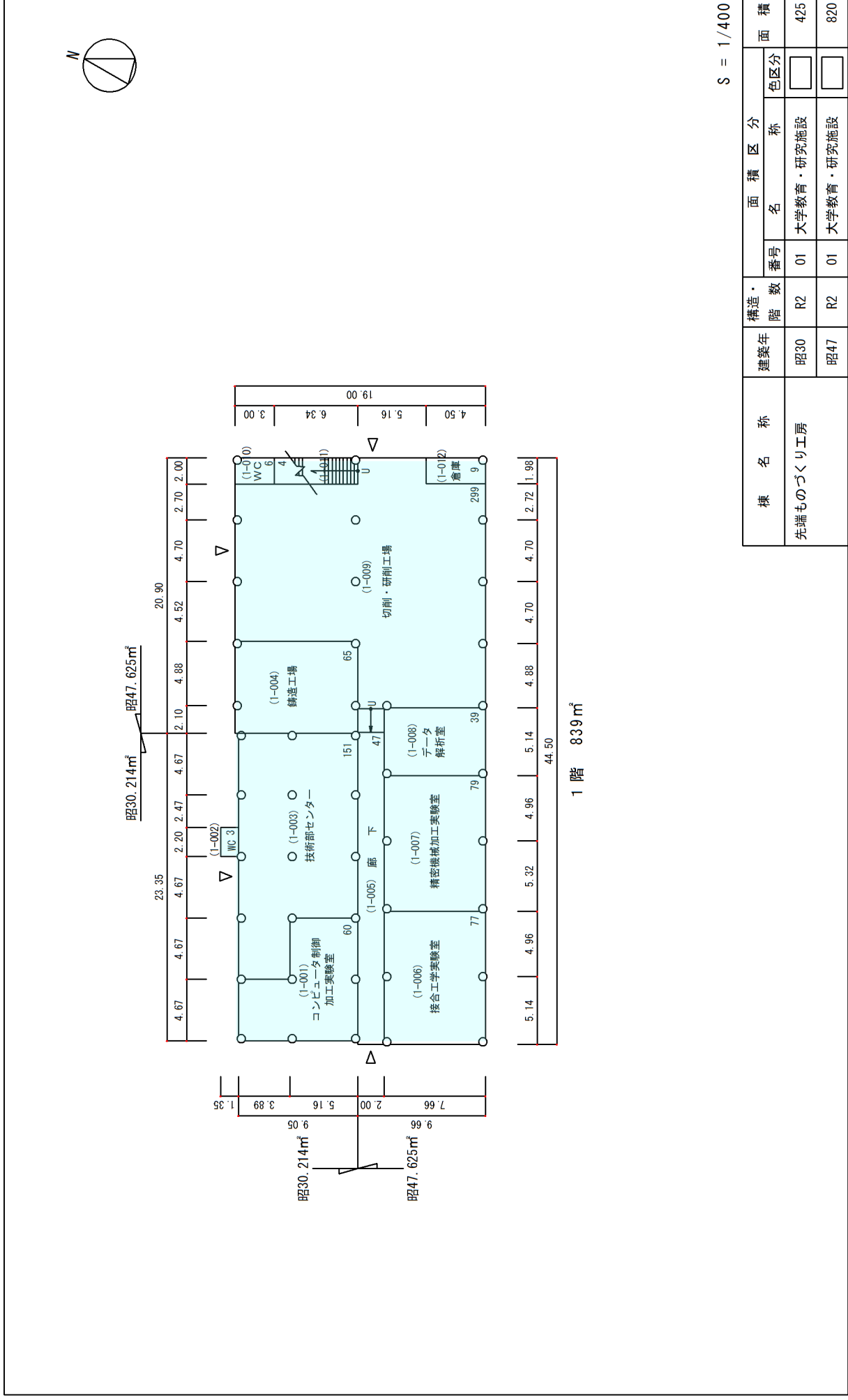
S = 1/400

棟名	名称	建築年	構造・階数	面積区分		面積
				番号	名称	
溶接工場		昭37	S1	01	大学教育・研究施設	211
整理番号						3-24-

棟別平面図

学校番号	校名	団地番号	団地名	棟番号
0304	神戸大学	040	深江	027

国立大学法人等施設実態調査（様式3）



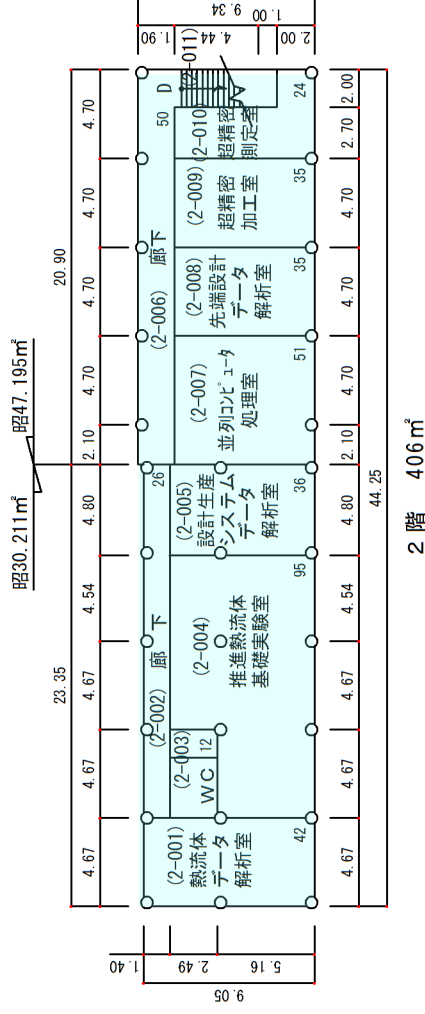
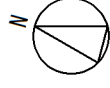
S = 1/400

棟名	建築年	構造・階数	面積区分	
			名称	面積
先端ものづくり工房	昭30	R2	01 大学教育・研究施設	425
	昭47	R2	01 大学教育・研究施設	820
			整理番号	3-25-

棟別平面図

学校番号	校名	団地番号	団地名	棟番号
0304	神戸大学	040	深江	027

国立大学法人等施設実態調査（様式3）

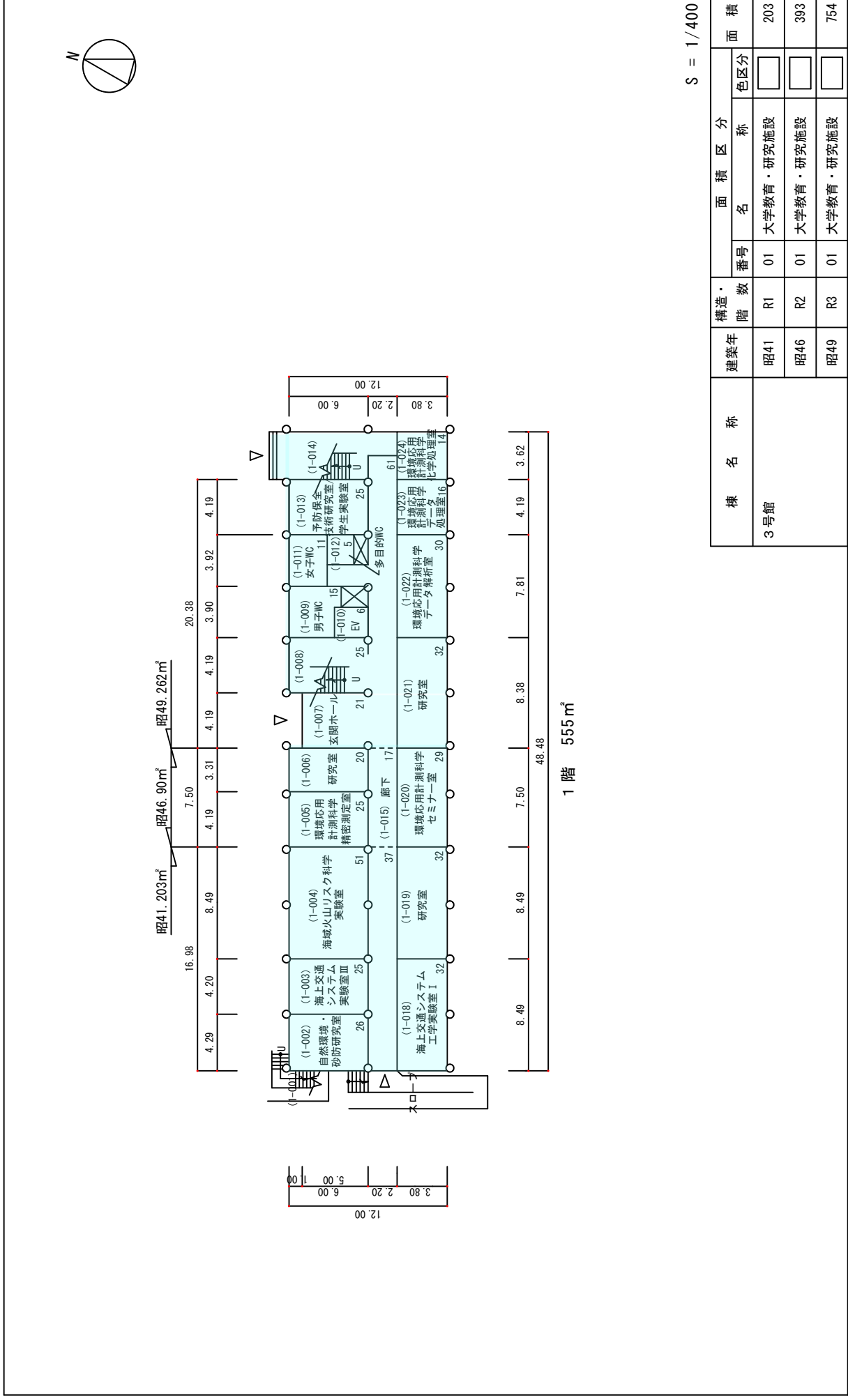


S = 1/400

棟別平面図

学校番号	校名	団地番号	団地名	棟番号
0304	神戸大学	040	深江	031

国立大学法人等施設実態調査（様式3）



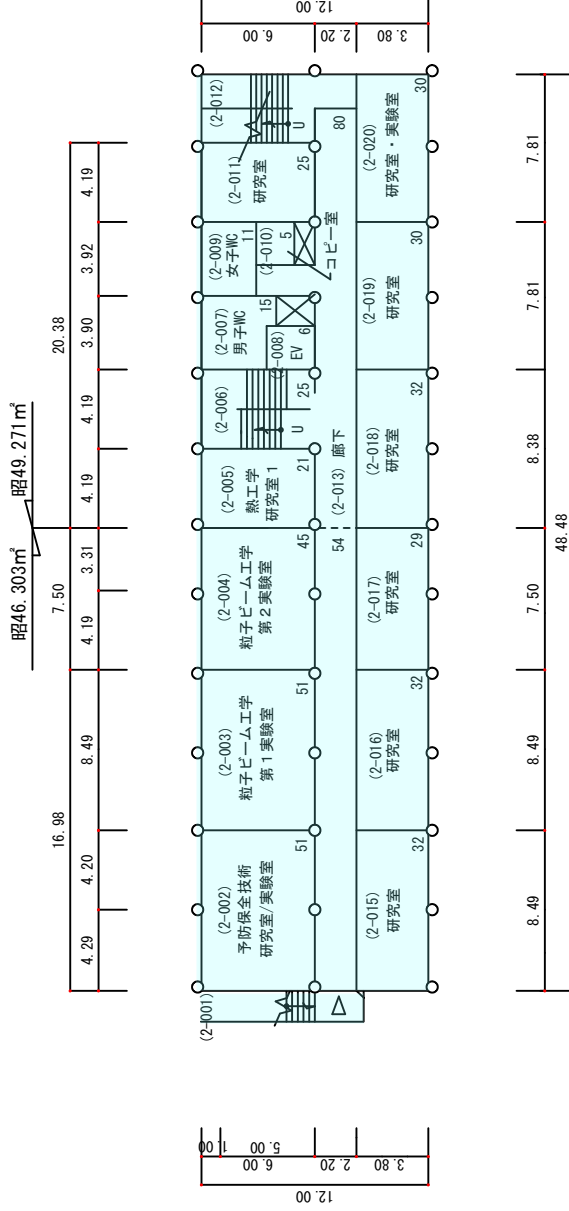
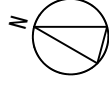
S = 1/400

棟名	建築年	構造・階数	面積区分		面積
			番号	名称	
3号館	昭41	R1	01	大学教育・研究施設	203
	昭46	R2	01	大学教育・研究施設	393
	昭49	R3	01	大学教育・研究施設	754
整理番号					3-28-

棟別平面図

学校番号	校名	団地番号	団地名	棟番号
0304	神戸大学	040	深江	031

国立大学法人等施設実態調査（様式3）

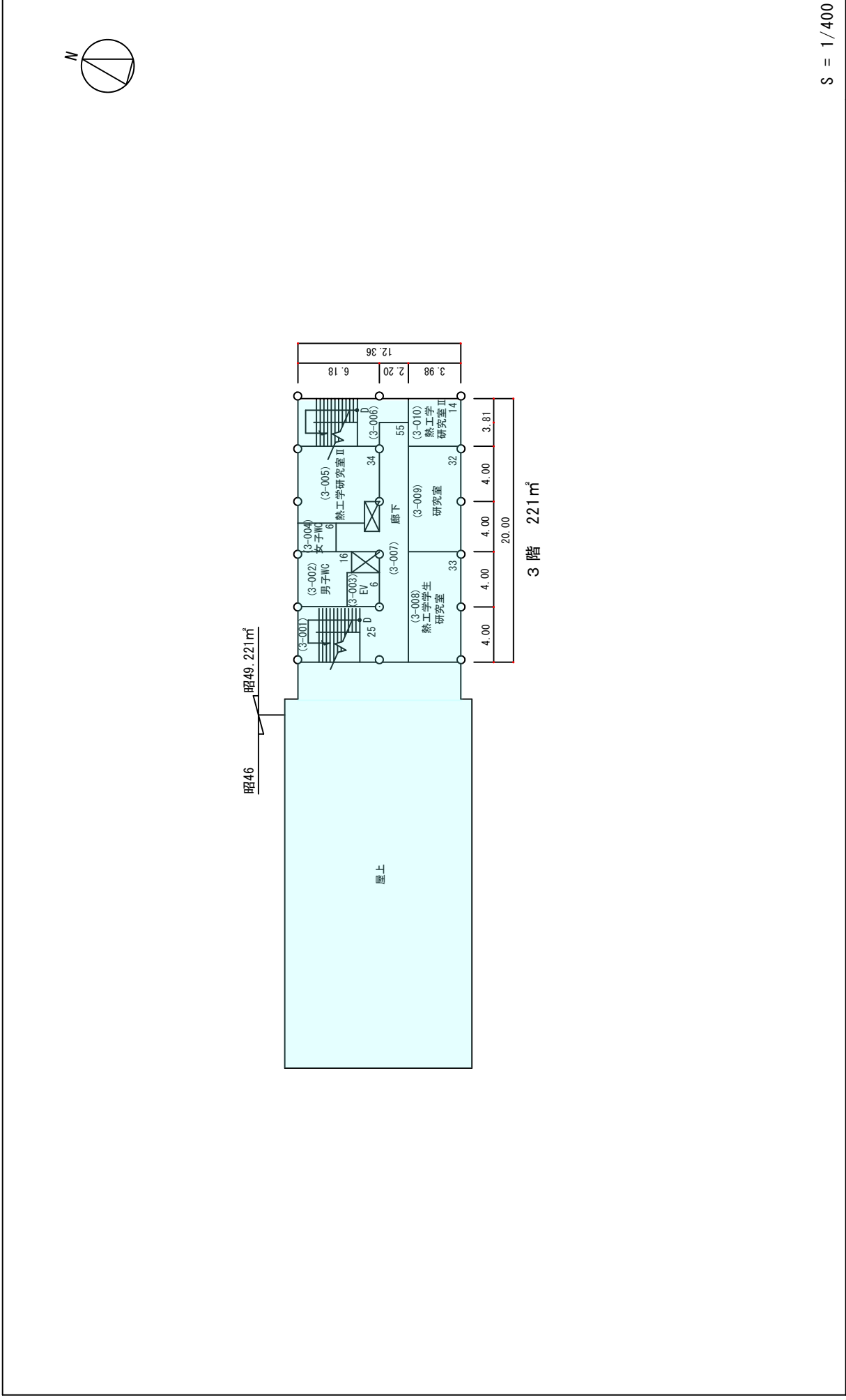


S = 1/400

棟別平面図

国立大学法人等施設実態調査（様式3）

学校番号	神戸大学	団地番号	040	団地名	深江	棟番号	031
------	------	------	-----	-----	----	-----	-----

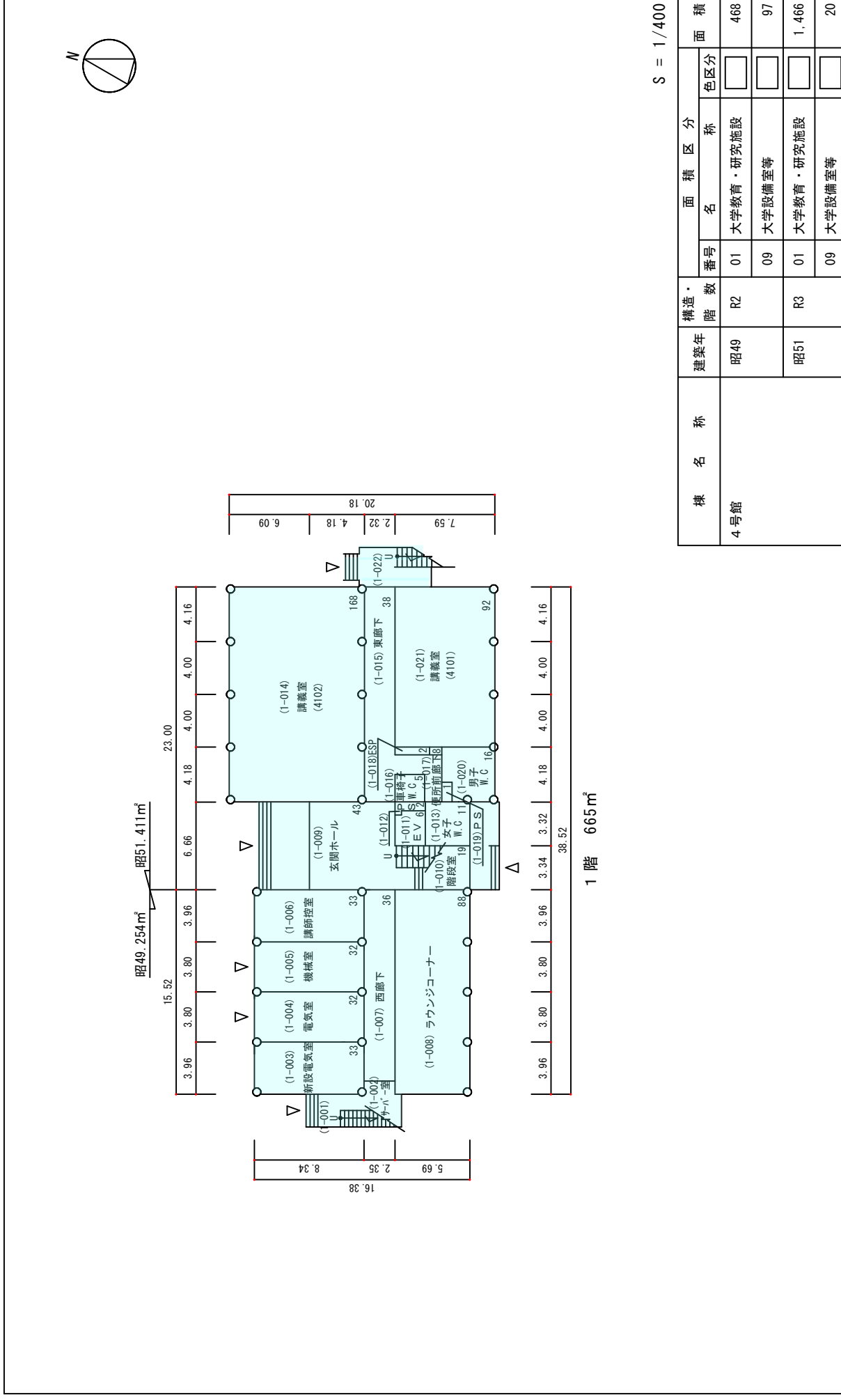


S = 1/400

棟別平面図

学校番号	校名	団地番号	団地名	棟番号
0304	神戸大学	040	深江	040

国立大学法人等施設実態調査（様式3）



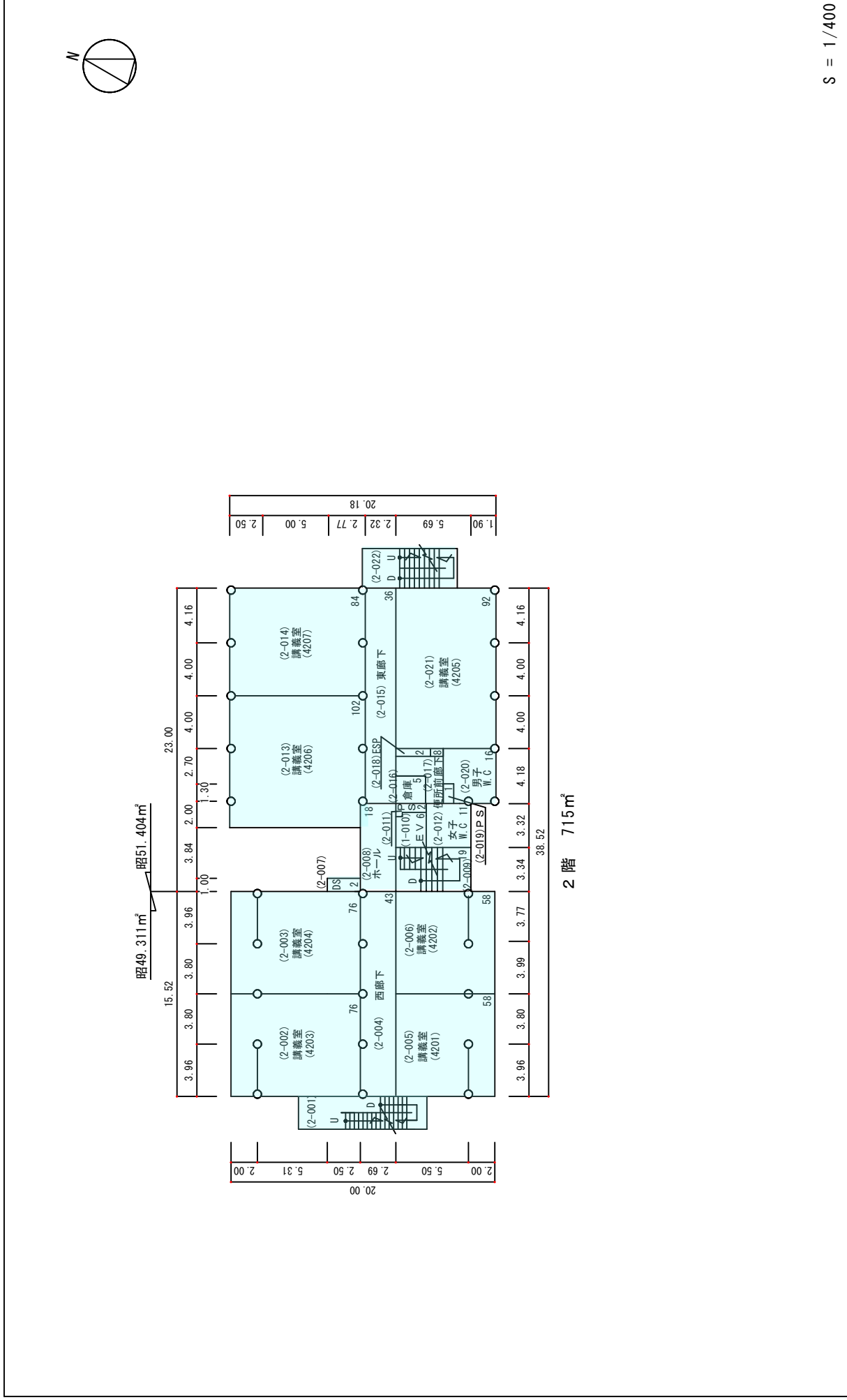
S = 1/400

棟名称	建築年	構造・階数	面積区分		面積
			番号	名称	
4号館	昭49	R2	01	大学教育・研究施設	468
			09	大学設備室等	97
	昭51	R3	01	大学教育・研究施設	1,466
			09	大学設備室等	20
整理番号 3-34-					

棟別平面図

国立大学法人等施設実態調査（様式3）

学校番号	校名	団地番号	団地名	棟番号
0304	神戸大学	040	深江	040

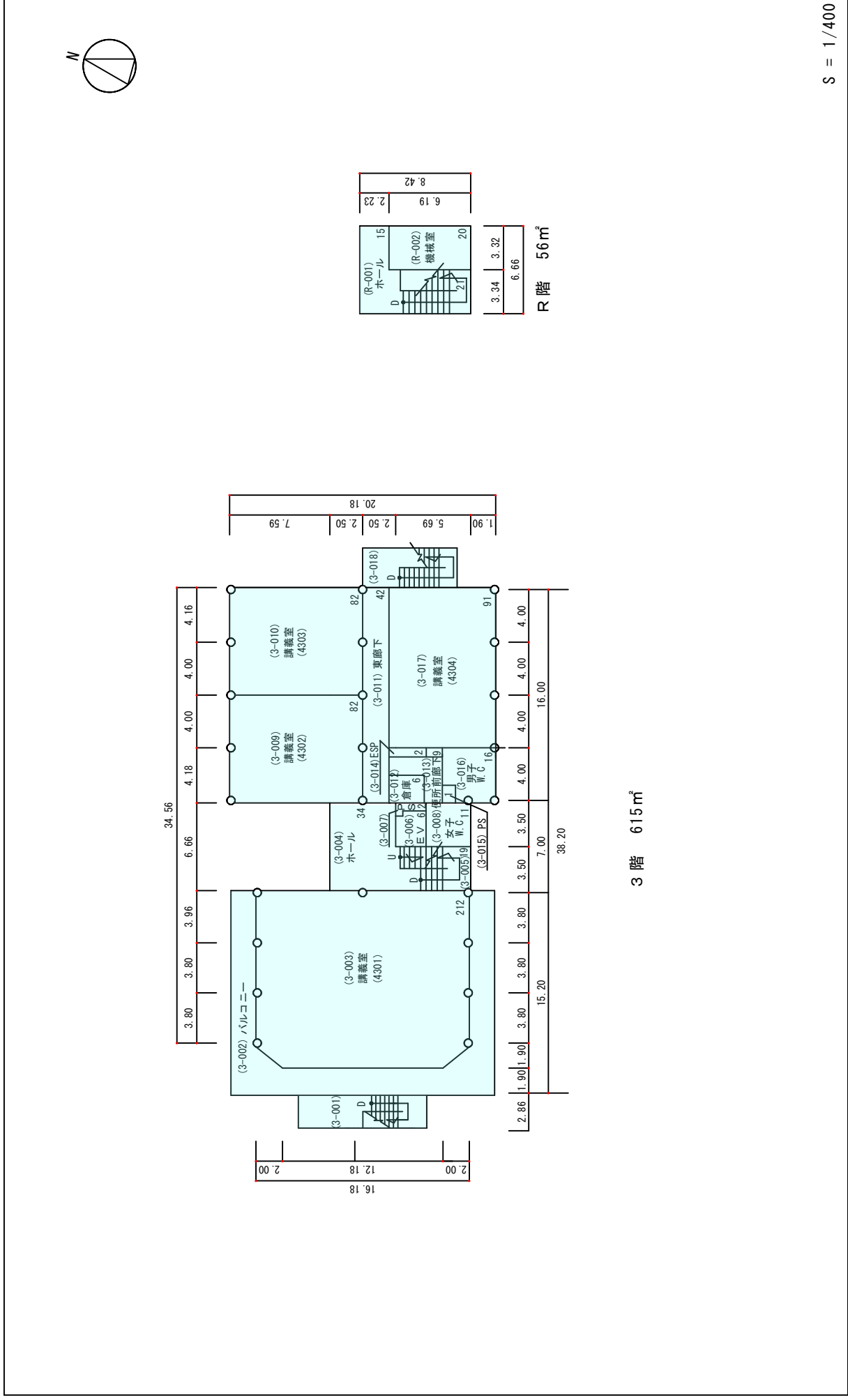


S = 1/400

棟別平面図

学校番号	校名	団地番号	団地名	棟番号
0304	神戸大学	040	深江	040

国立大学法人等施設実態調査（様式3）

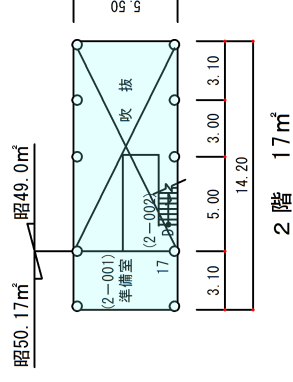
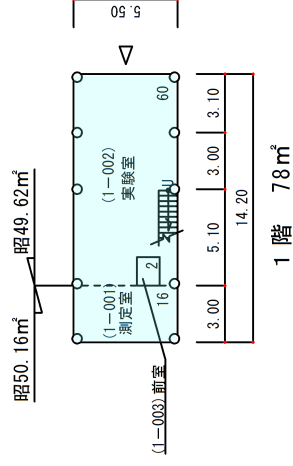
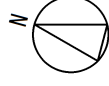


S = 1/400

棟別平面図

学校番号	校名	団地番号	団地名	棟番号
0304	神戸大学	040	深江	041

国立大学法人等施設実態調査（様式3）



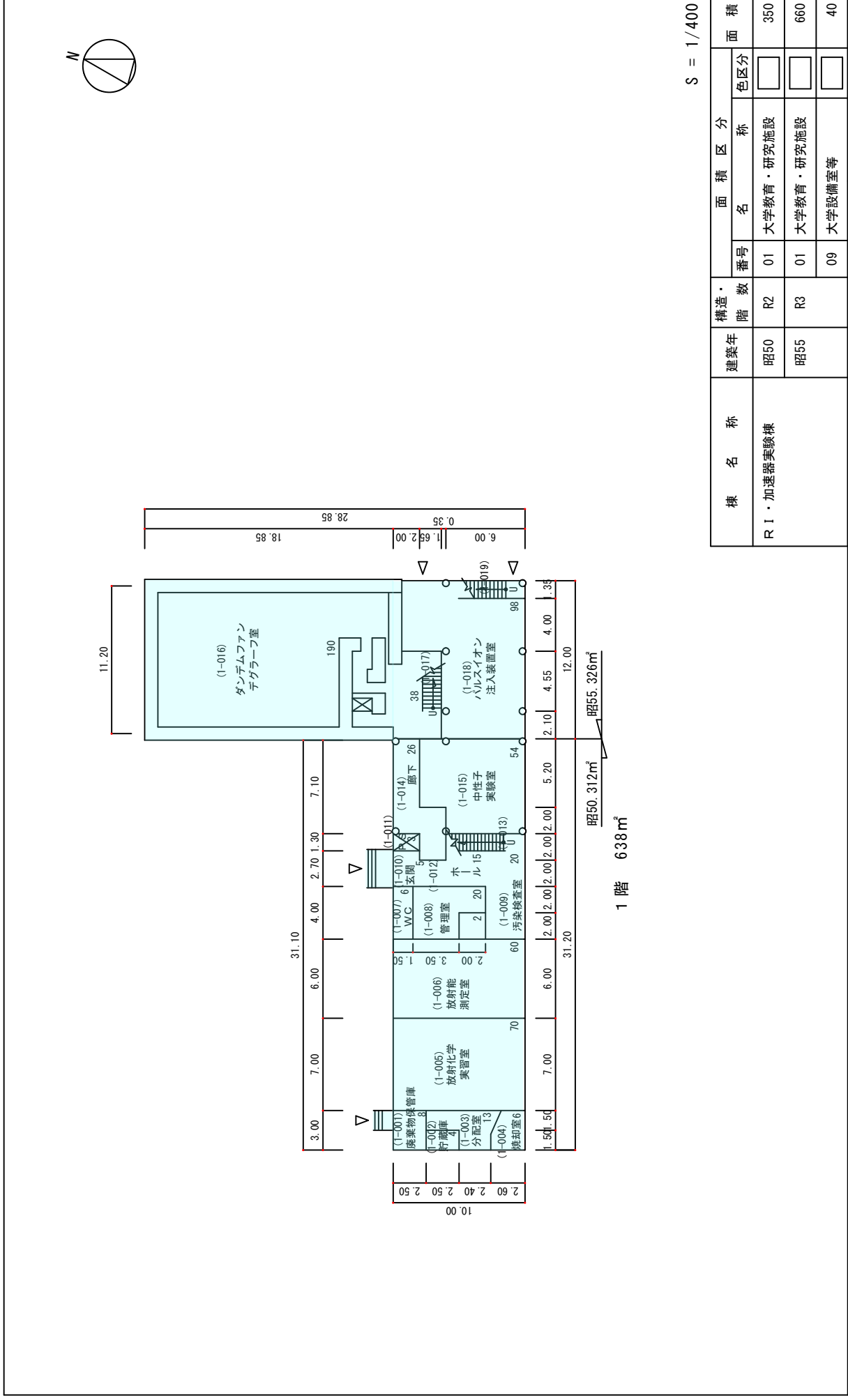
S = 1/400

棟名称	建築年	構造・階数	面積区分		面積
			番号	名称	
水素実験棟	昭49	S1	01	大学教育・研究施設	62
	昭50	S2	01	大学教育・研究施設	33
整理番号					3-37-

棟別平面図

学校番号	校名	団地番号	団地名	棟番号
0304	神戸大学	040	深江	042

国立大学法人等施設実態調査（様式3）



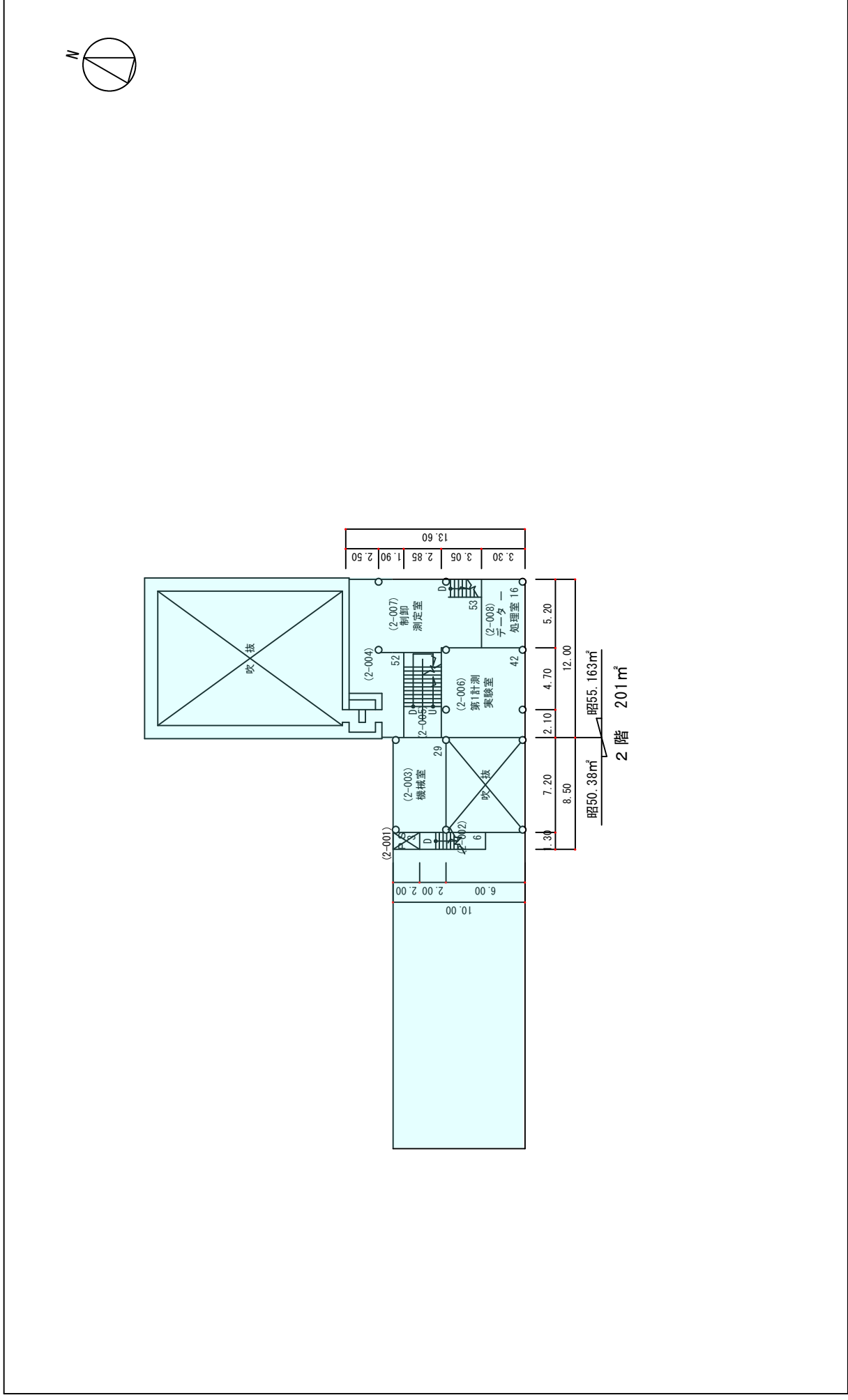
S = 1/400

棟名	建築年	構造・階数	面積区分		面積
			名称	色区分	
R1・加速器実験棟	昭50	R2	01	大学教育・研究施設	350
			01	大学教育・研究施設	660
			09	大学設備室等	40
			整理番号		3-38-

棟別平面図

学校番号	0304	校名	神戸大学	団地番号	040	団地名	深江	棟番号	042
------	------	----	------	------	-----	-----	----	-----	-----

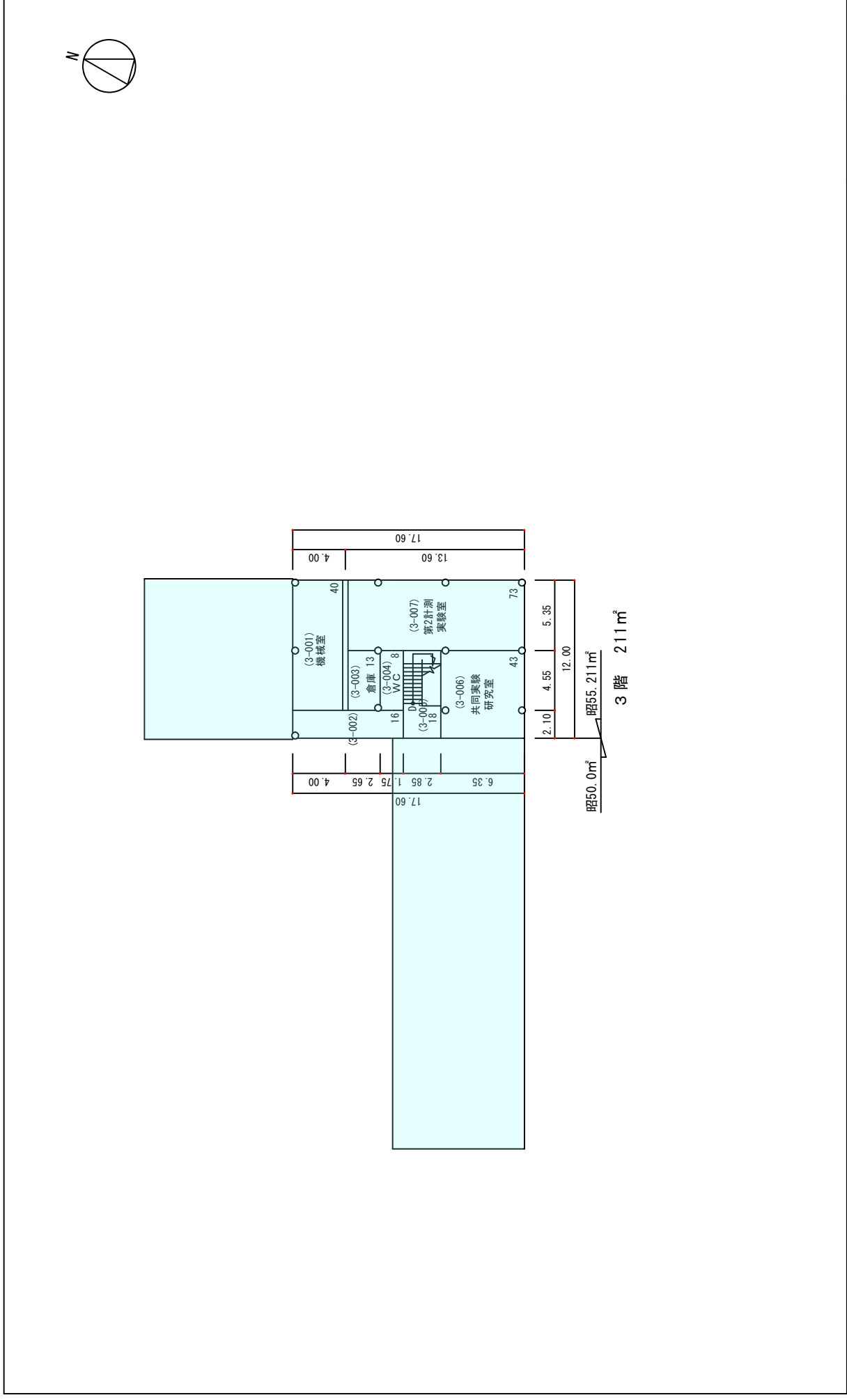
国立大学法人等施設実態調査（様式3）



棟別平面図

学校番号	校名	団地番号	団地名	棟番号
0304	神戸大学	040	深江	042

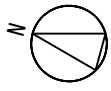
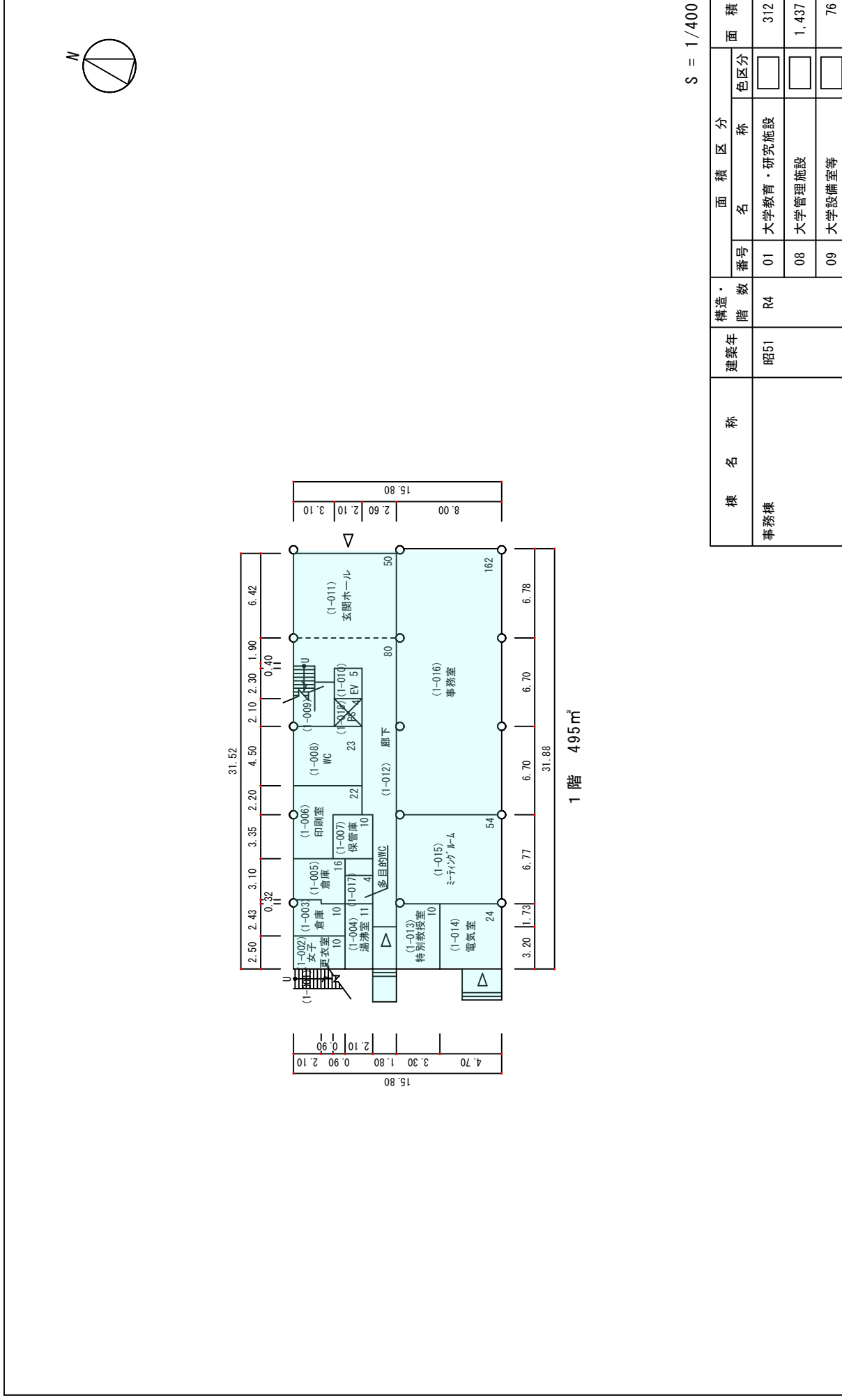
国立大学法人等施設実態調査（様式3）



棟別平面図

学校番号	校名	団地番号	団地名	棟番号
0304	神戸大学	040	深江	046

国立大学法人等施設実態調査（様式3）



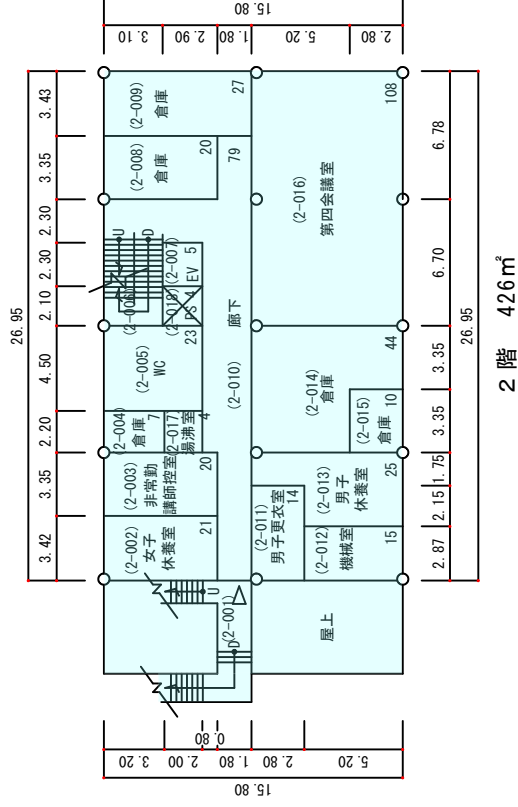
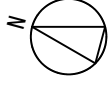
S = 1/400

棟名	建築年	構造・階数	面積区分		面積
			番号	名称	
事務棟	昭51	R4	01	大学教育・研究施設	312
			08	大学管理施設	1,437
			09	大学設備室等	76
			整理番号		3-43-

棟別平面図

学校番号	0304	学校名	神戸大学	団地番号	040	団地名	深江	棟番号	046
------	------	-----	------	------	-----	-----	----	-----	-----

国立大学法人等施設実態調査（様式3）



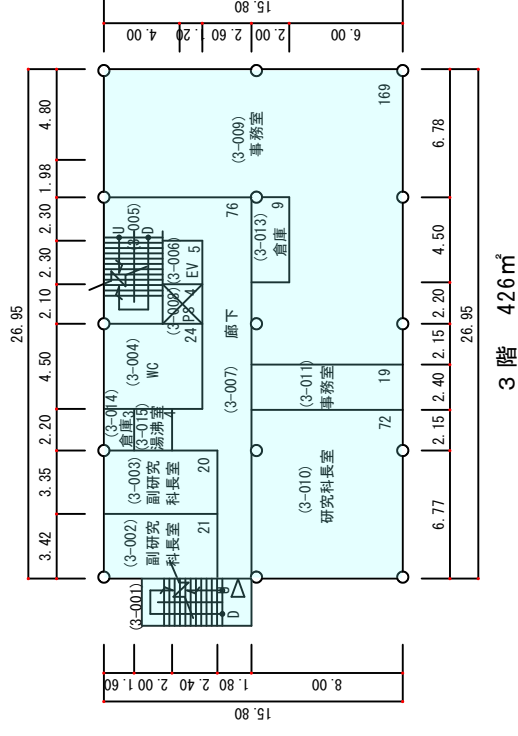
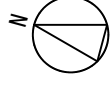
S = 1/400

整理番号 3-44-

棟別平面図

学校番号	0304	学校名	神戸大学	団地番号	040	団地名	深江	棟番号	046
------	------	-----	------	------	-----	-----	----	-----	-----

国立大学法人等施設実態調査（様式3）




S = 1/400

整理番号 3-45-

棟別平面図

学校番号	神戸大学	名	団地番号	040	団地名	深江	棟番号	057
0304								

国立大学法人等施設実態調査（様式3）

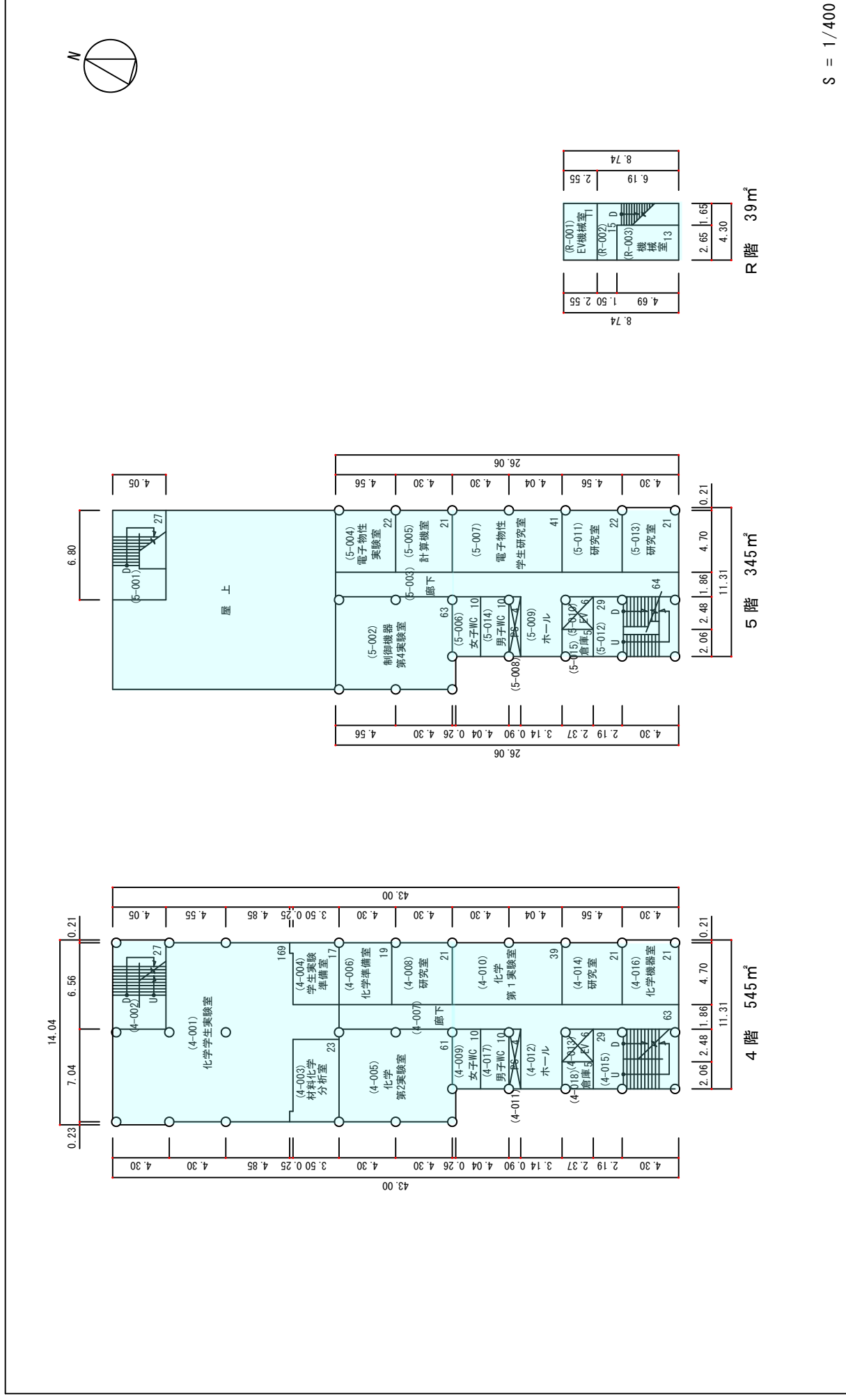


S = 1/400

棟別平面図

学校番号	0304	校名	神戸大学	団地番号	040	団地名	深江	棟番号	057
------	------	----	------	------	-----	-----	----	-----	-----

国立大学法人等施設実態調査（様式3）



4階 545㎡

5階 345㎡

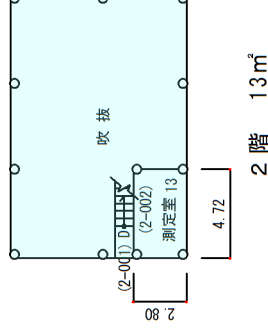
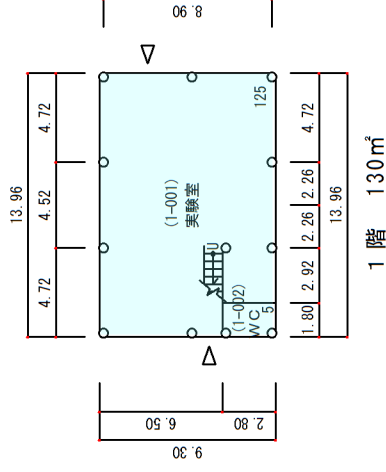
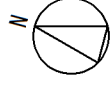
R階 39㎡

S = 1/400

棟別平面図

学校番号	校名	団地番号	団地名	棟番号
0304	神戸大学	040	深江	059

国立大学法人等施設実態調査（様式3）



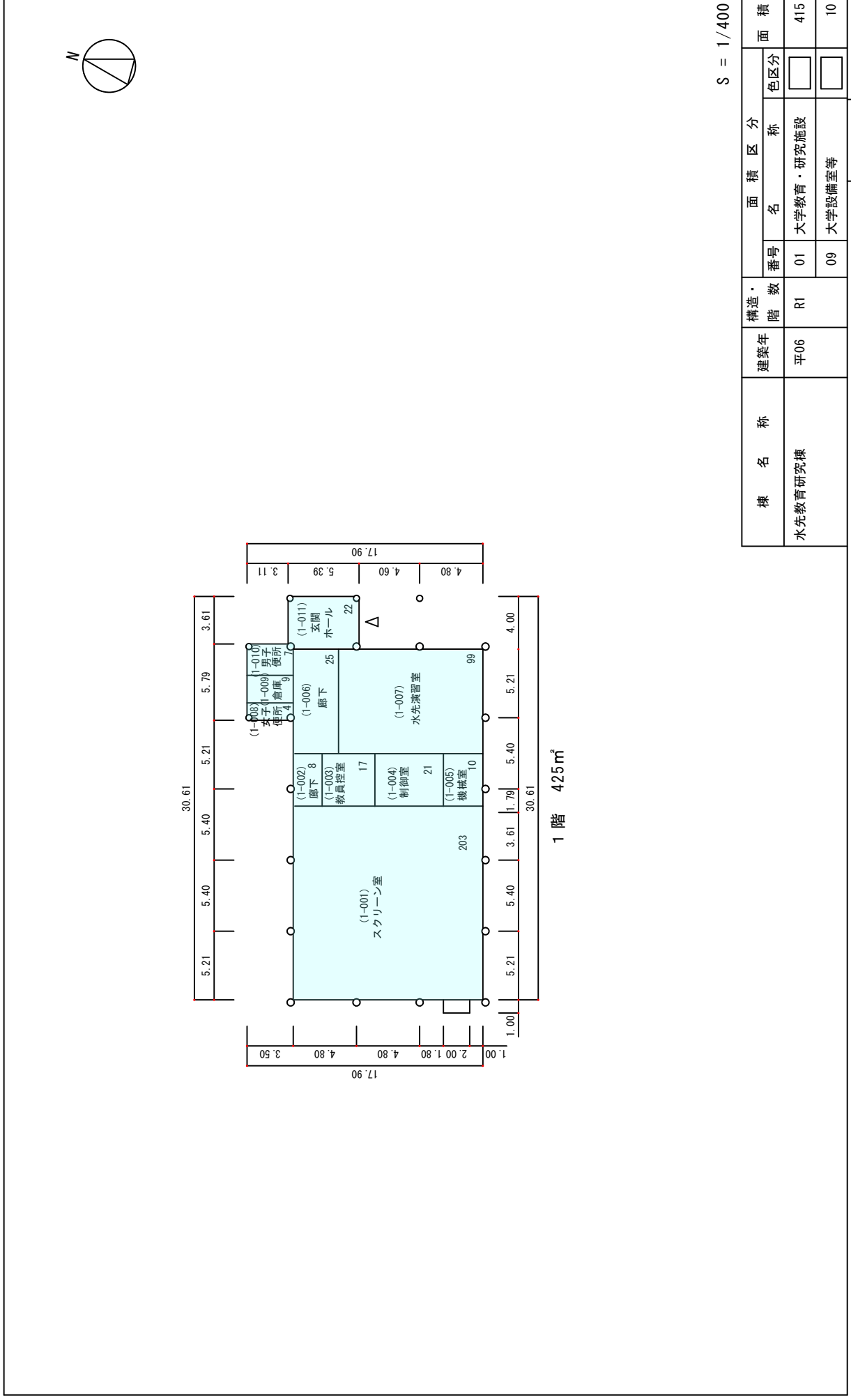
S = 1/400

棟名	名称	建築年	構造・階数	面積区分	
				番号	名称
エネルギー工学実験棟		昭62	S2	01	大学教育・研究施設
					面積
					143
					整理番号
					3-59-

棟別平面図

学校番号	0304	学校名	神戸大学	団地番号	040	団地名	深江	棟番号	061
------	------	-----	------	------	-----	-----	----	-----	-----

国立大学法人等施設実態調査（様式3）



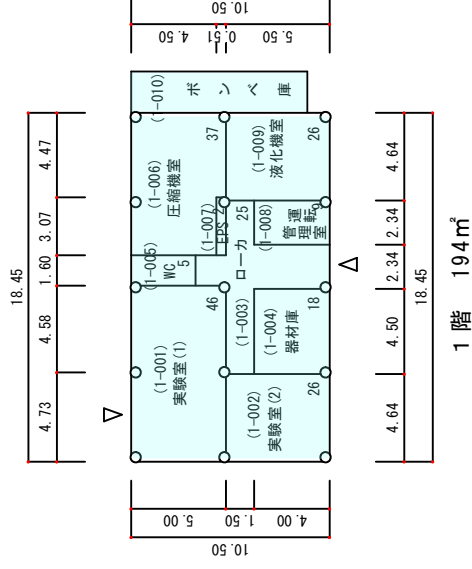
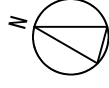
S = 1/400

棟名	名称	建築年	構造・階数	面積区分		面積
				番号	名称	
水先教育研究棟		平06	R1	01	大学教育・研究施設	415
				09	大学設備室等	10
				整理番号		3-63-

棟別平面図

国立大学法人等施設実態調査（様式3）

学校番号	校名	団地番号	団地名	棟番号
0304	神戸大学	040	深江	069



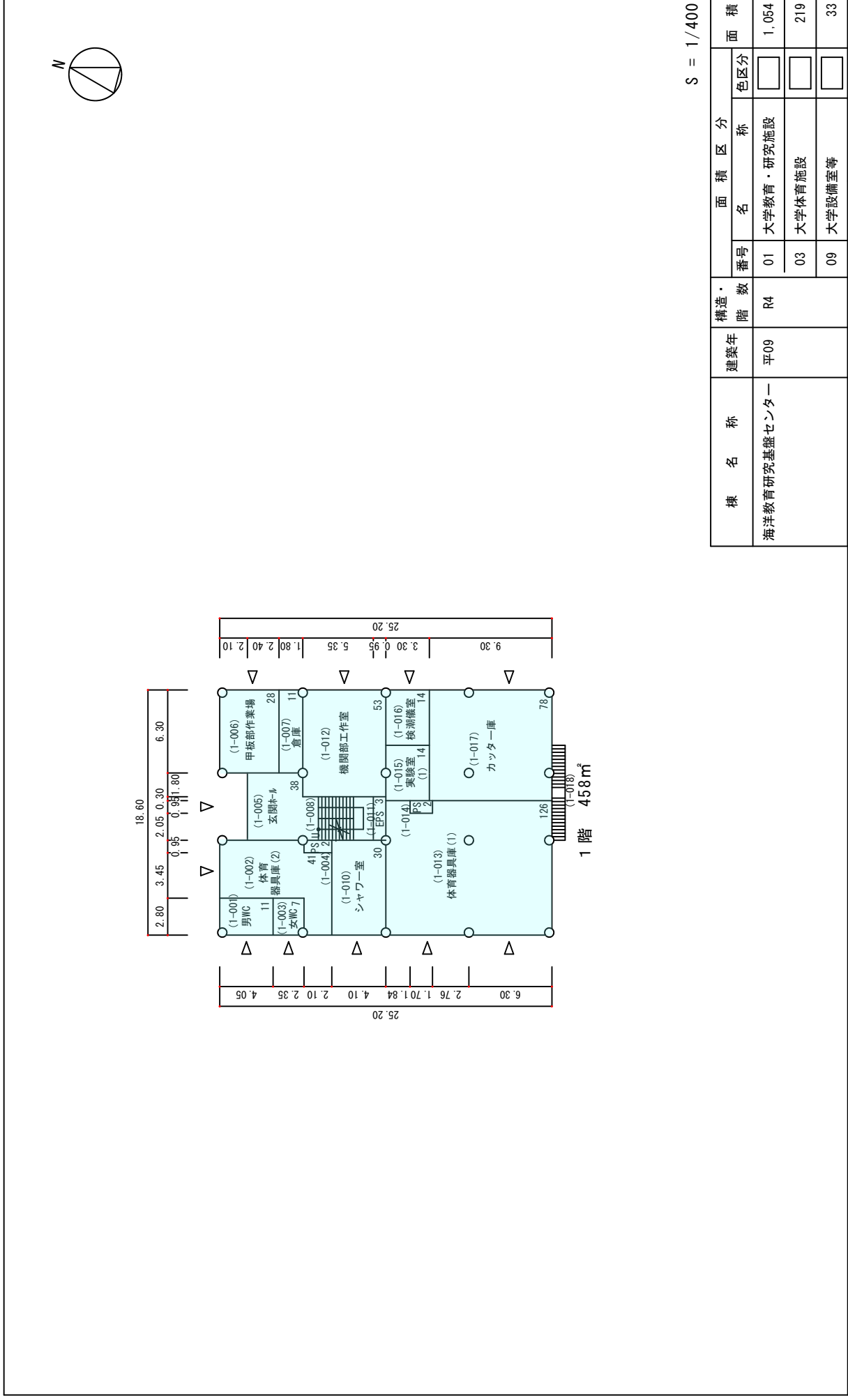
S = 1/400

棟名	建築年	構造・階数	面積区分		面積
			番号	名称	
極低温実験棟	平08	S1	01	大学教育・研究施設	194
					整理番号 3-65-

棟別平面図

学校番号	校名	団地番号	団地名	棟番号
0304	神戸大学	040	深江	072

国立大学法人等施設実態調査（様式3）



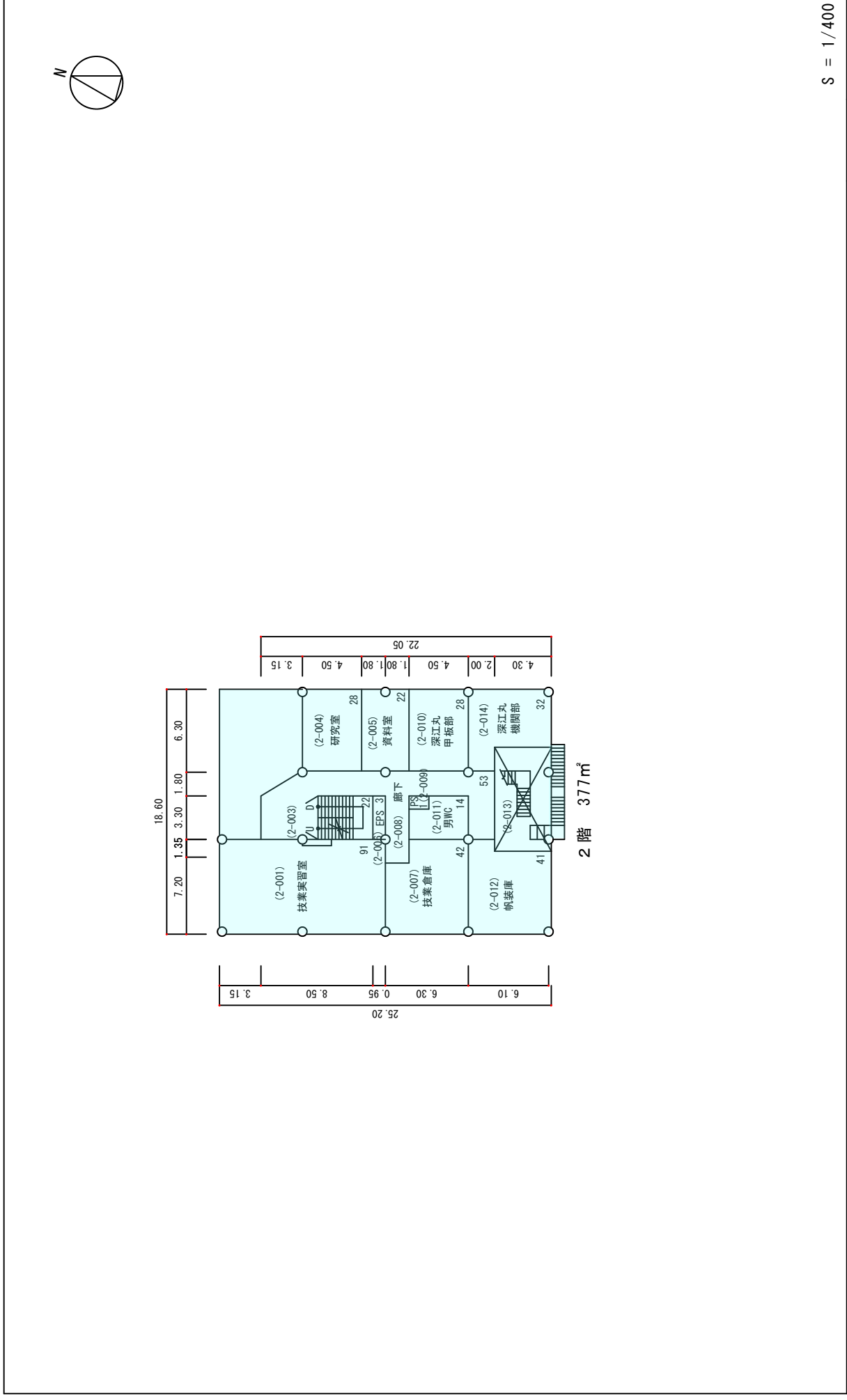
S = 1/400

棟名	建築年	構造・階数	面積区分		面積
			番号	名称	
海洋教育研究基礎センター	平09	R4	01	大学教育・研究施設	1,054
			03	大学体育施設	219
			09	大学設備室等	33
			整理番号		3-68-

棟別平面図

学校番号	0304	校名	神戸大学	団地番号	040	団地名	深江	棟番号	072
------	------	----	------	------	-----	-----	----	-----	-----

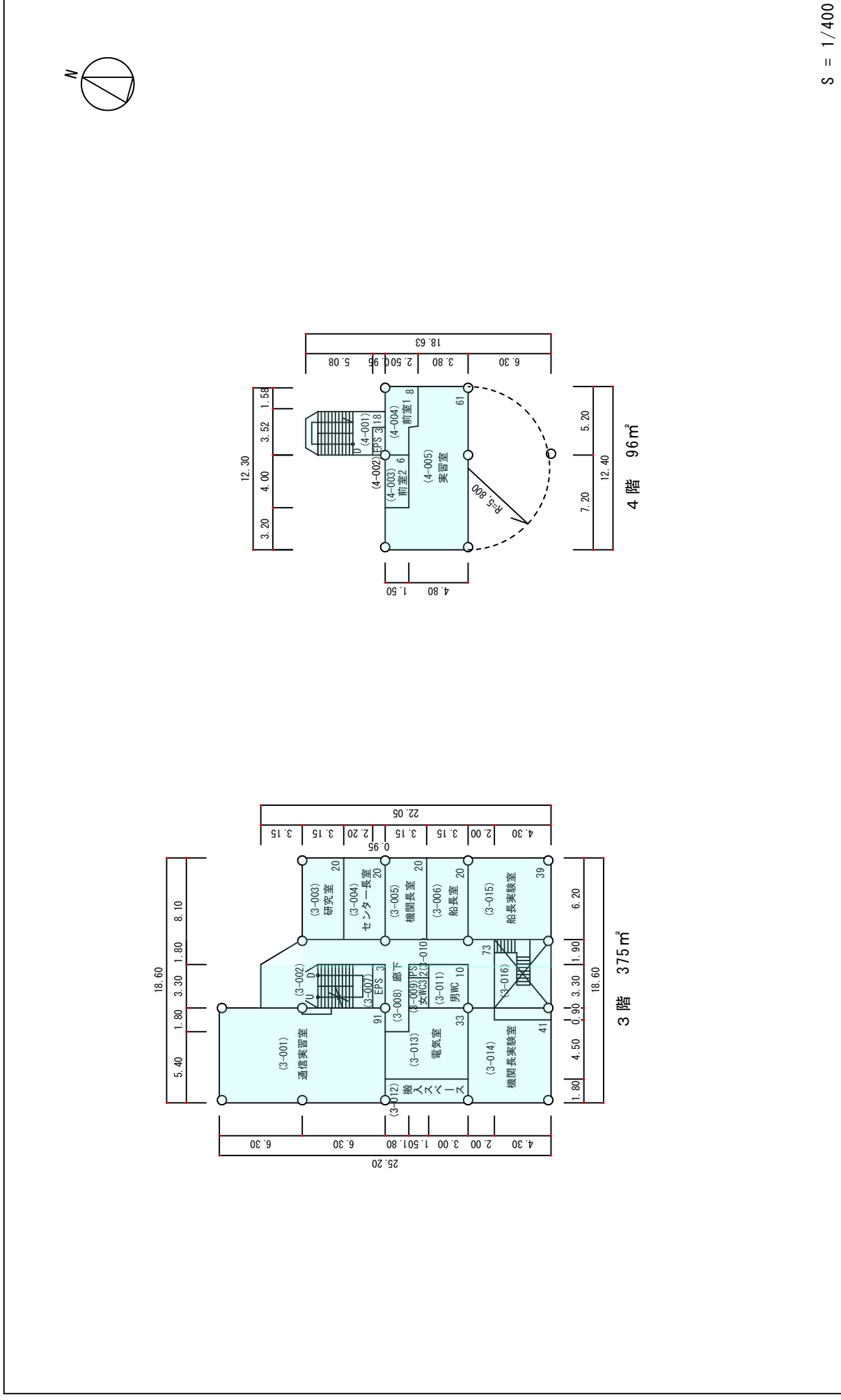
国立大学法人等施設実態調査（様式3）



棟別平面図

学校番号	校名	団地番号	団地名	棟番号
0304	神戸大学	040	深江	072

国立大学法人等施設実態調査（様式3）

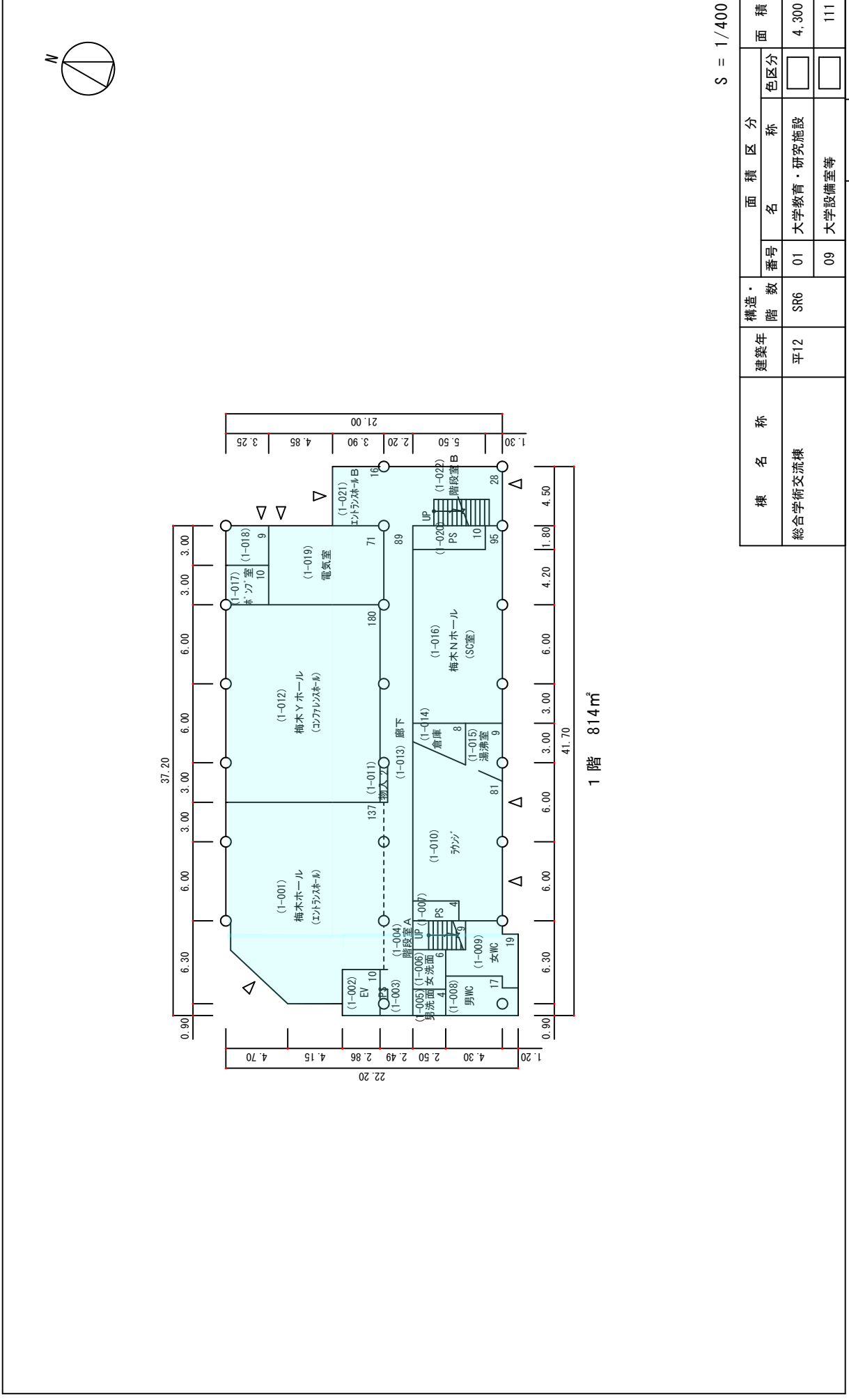


S = 1/400

棟別平面図

学校番号	神戸大学	名	団地番号	040	団地名	深江	棟番号	076
0304								

国立大学法人等施設実態調査（様式3）

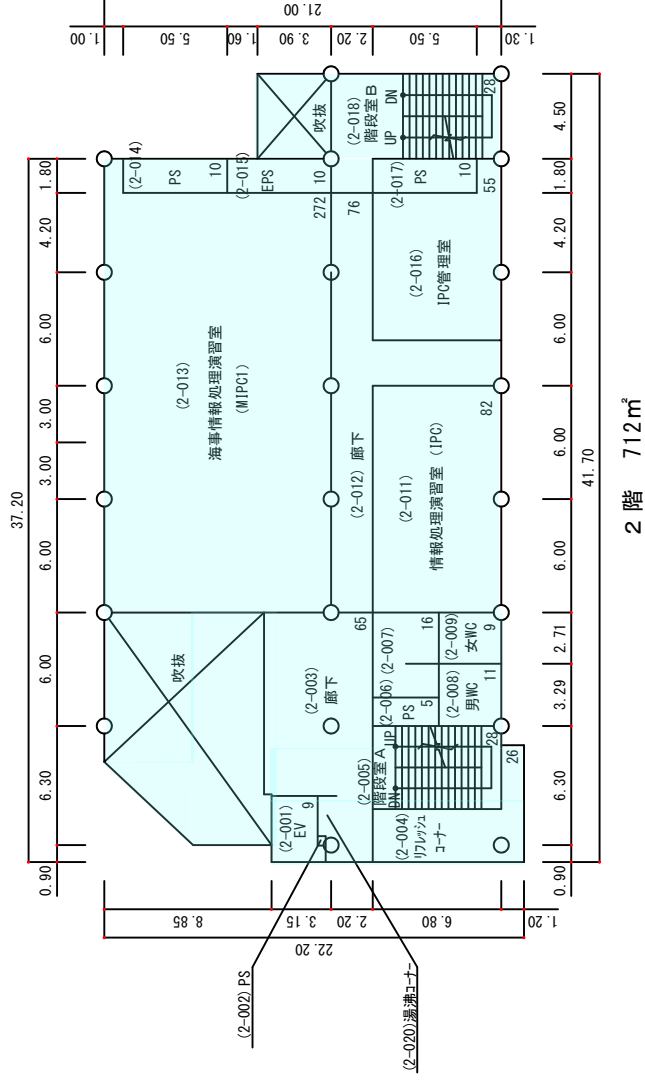
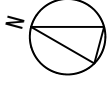


棟名	建築年	構造・階数	面積区分		面積
			番号	色区分	
総合学術交流棟	平12	SR6	01	大学教育・研究施設	4,300
			09	大学設備室等	111
			整理番号		3-74-

棟別平面図

学校番号	校名	団地番号	団地名	棟番号
0304	神戸大学	040	深江	076

国立大学法人等施設実態調査（様式3）

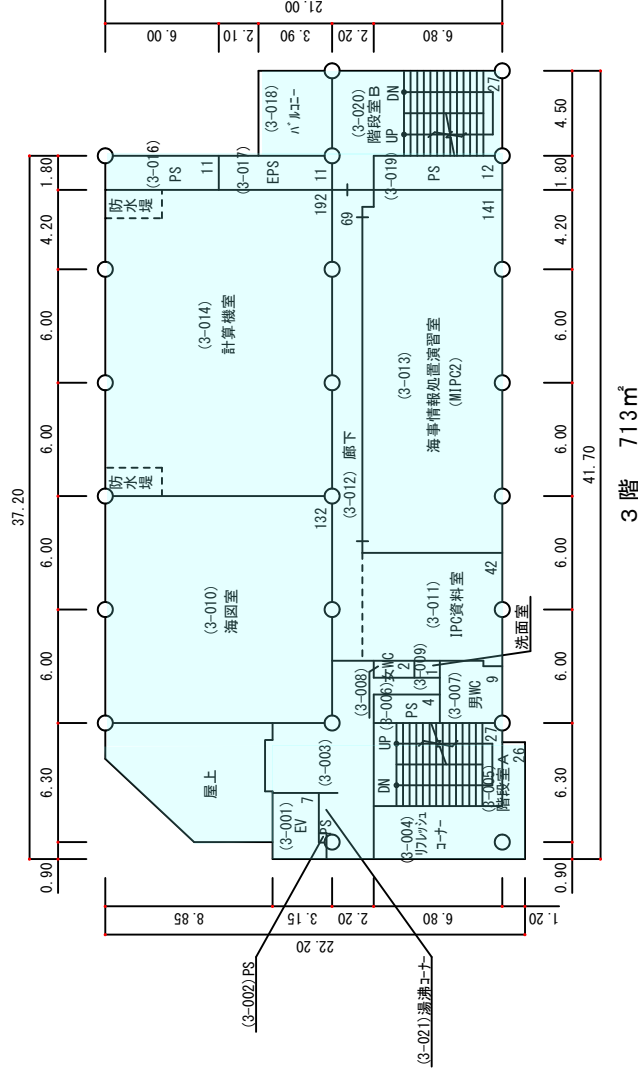
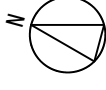


2階 712 m²

棟別平面図

学校番号	神戸大学	団地番号	040	団地名	深江	棟番号	076
0304							

国立大学法人等施設実態調査（様式3）

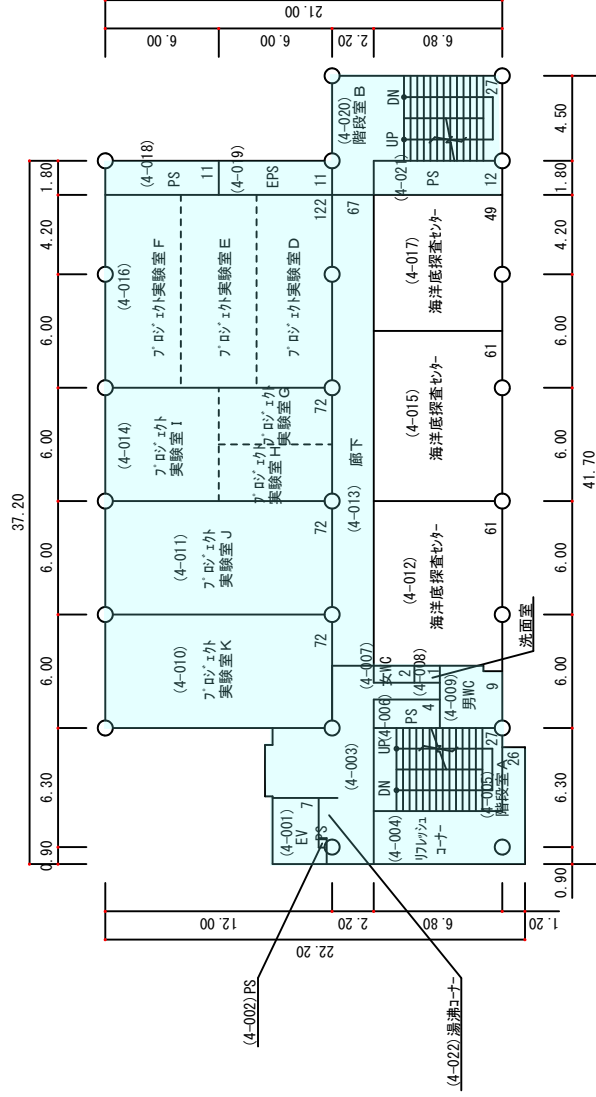
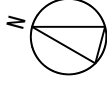


S = 1/400

棟別平面図

学校番号	校名	団地番号	団地名	棟番号
0304	神戸大学	040	深江	076

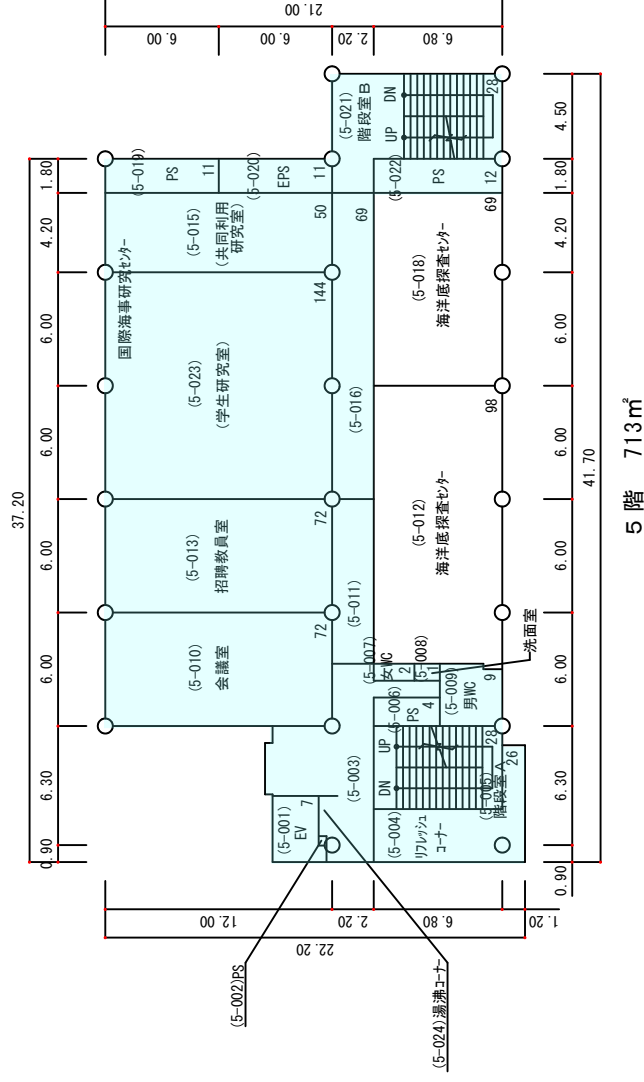
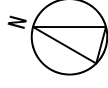
国立大学法人等施設実態調査（様式3）



棟別平面図

学校番号	校名	団地番号	団地名	棟番号
0304	神戸大学	040	深江	076

国立大学法人等施設実態調査（様式3）



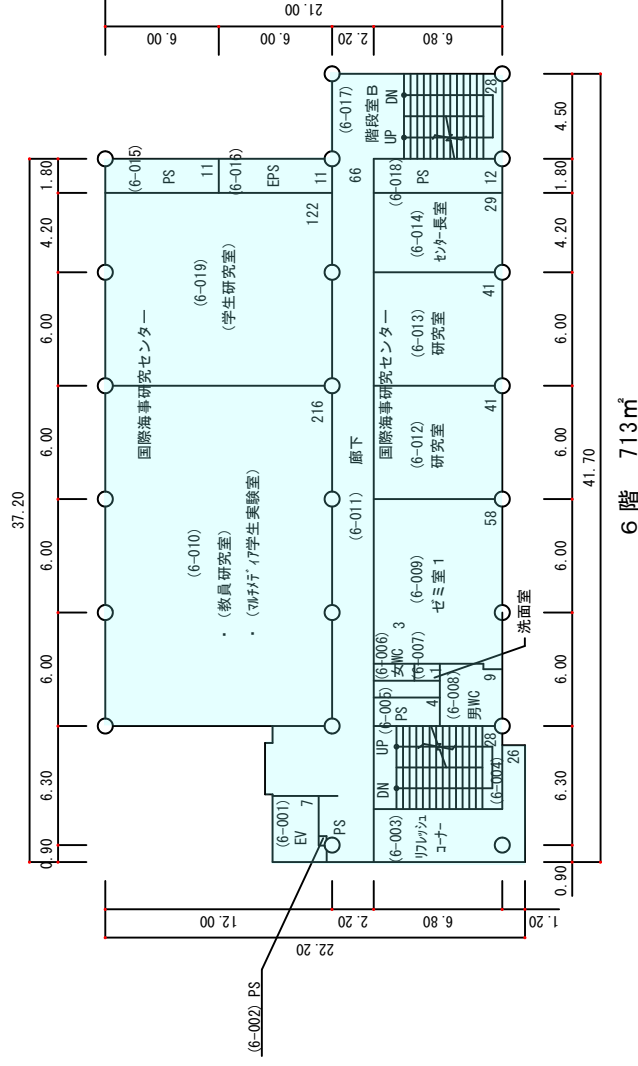
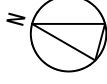
S = 1/400

整理番号 3-78-

棟 別 平 面 図

学校番号	校名	団地番号	団地名	棟番号
0304	神戸大学	040	深江	076

国立大学法人等施設実態調査（様式3）

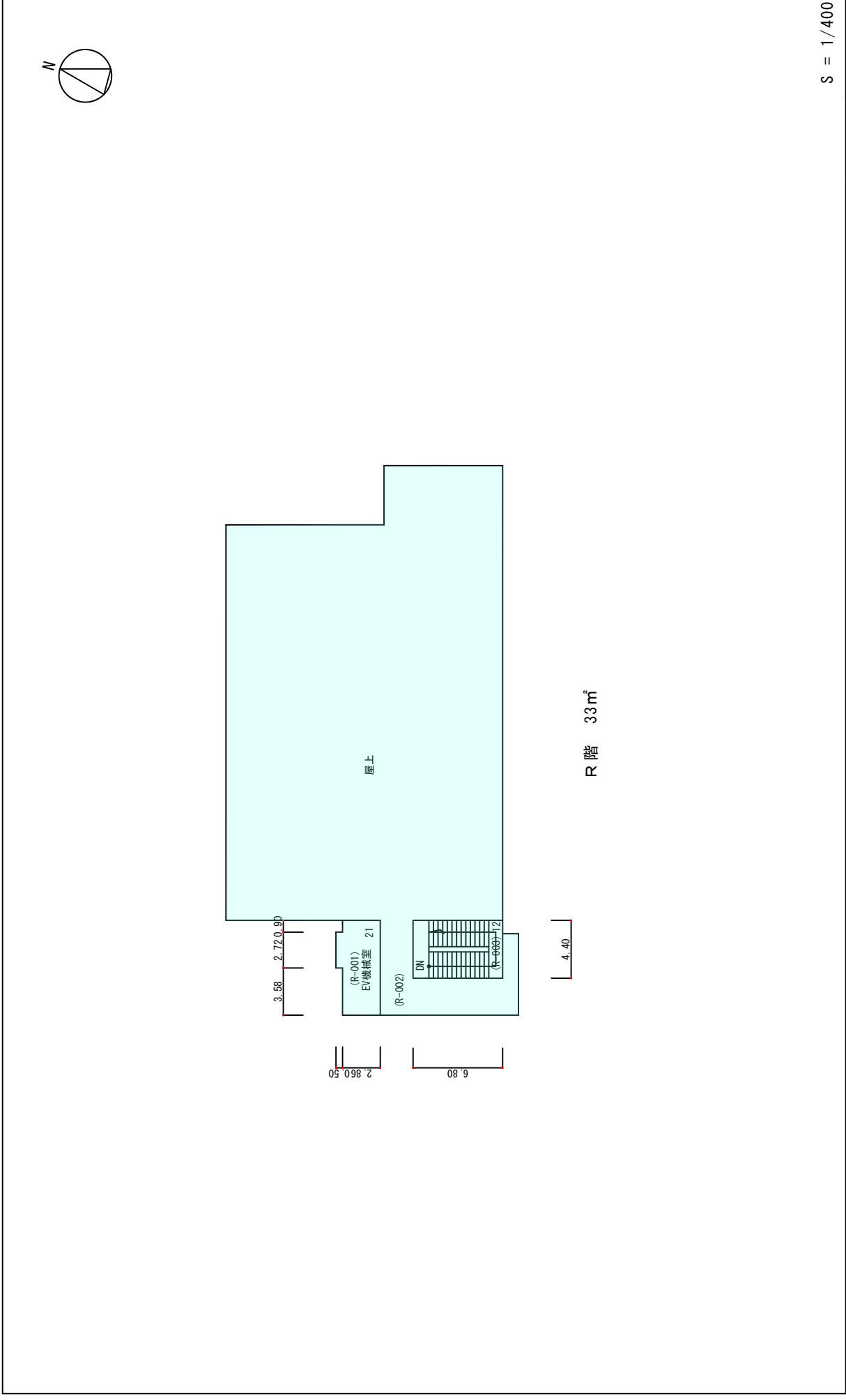


6階 713㎡

棟別平面図

学校番号	校名	団地番号	団地名	棟番号
0304	神戸大学	040	深江	076

国立大学法人等施設実態調査（様式3）



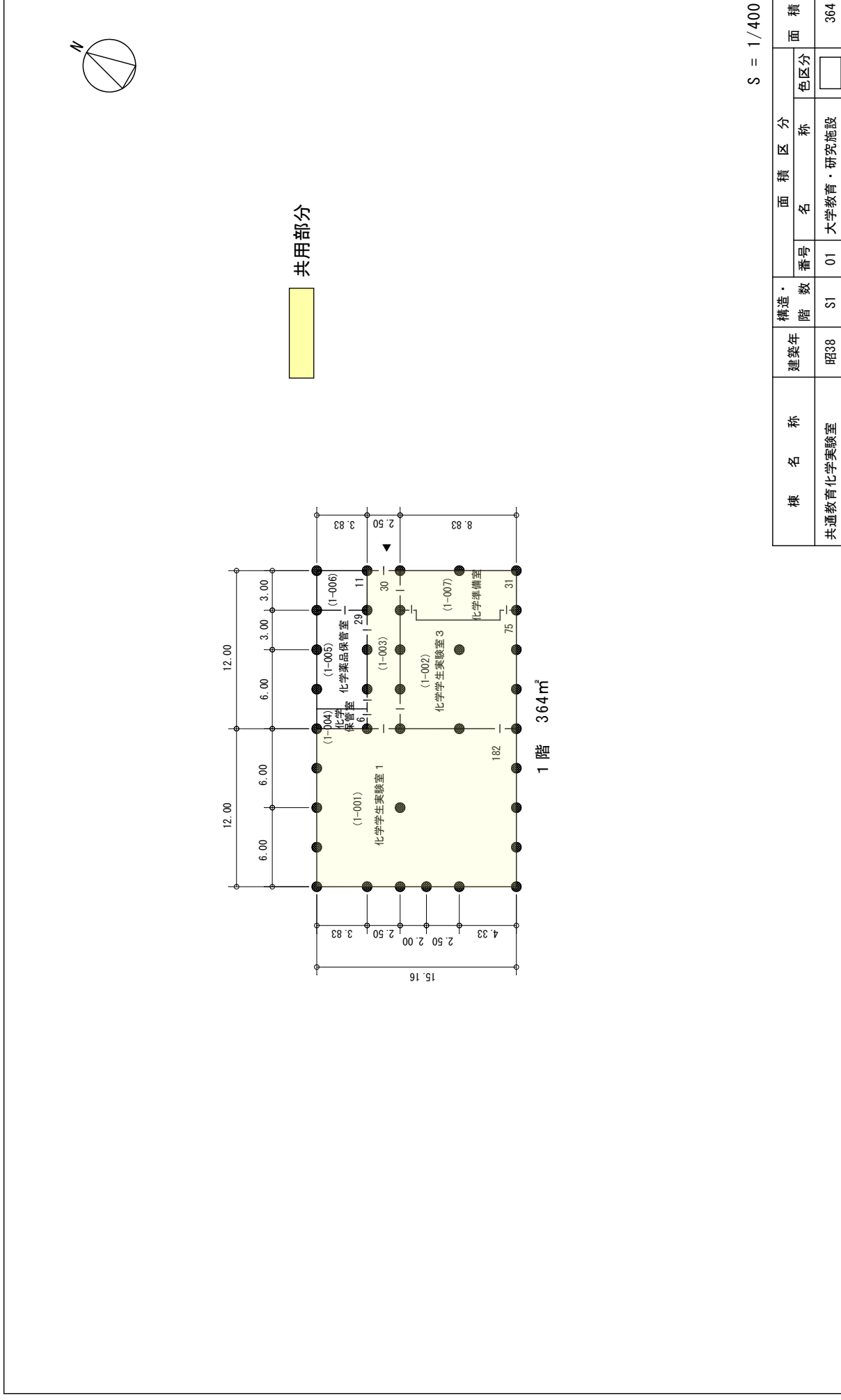
S = 1/400

整理番号 3-80-

棟別平面図

学校番号	校名	团地番号	团地名	棟番号
0304	神戸大学	004	鶴甲1	001

国立大学法人等施設実態調査（様式3）



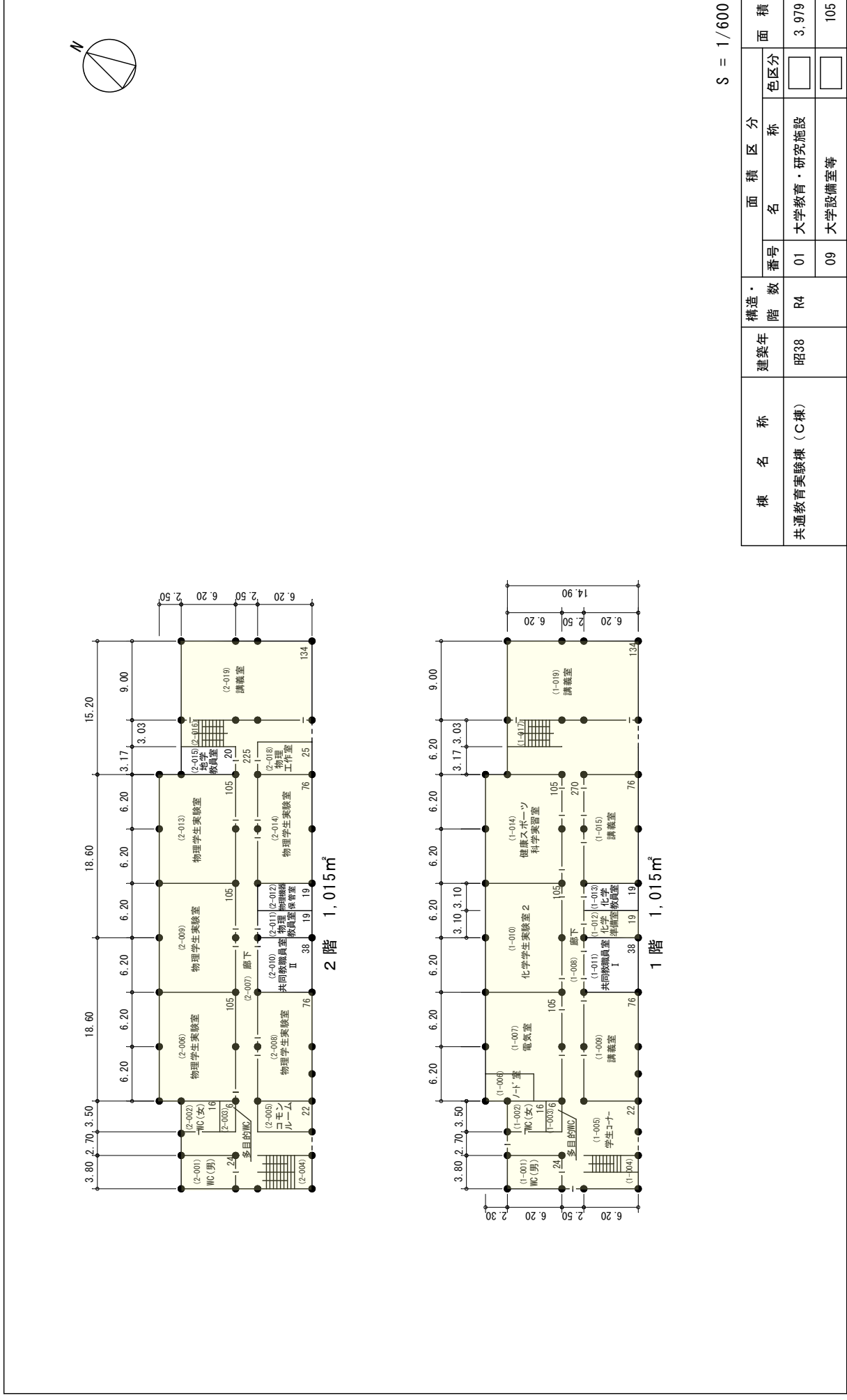
S = 1/400

棟名	建築年	構造・階数	面積区分		面積
			番号	名称	
共通教育化学実験室	昭38	S1	01	大学教育・研究施設	364
					整理番号 3-1-

棟別平面図

学校番号	神戸大学	名	004	団地番号	鶴甲1	棟番号	002
------	------	---	-----	------	-----	-----	-----

国立大学法人等施設実態調査（様式3）



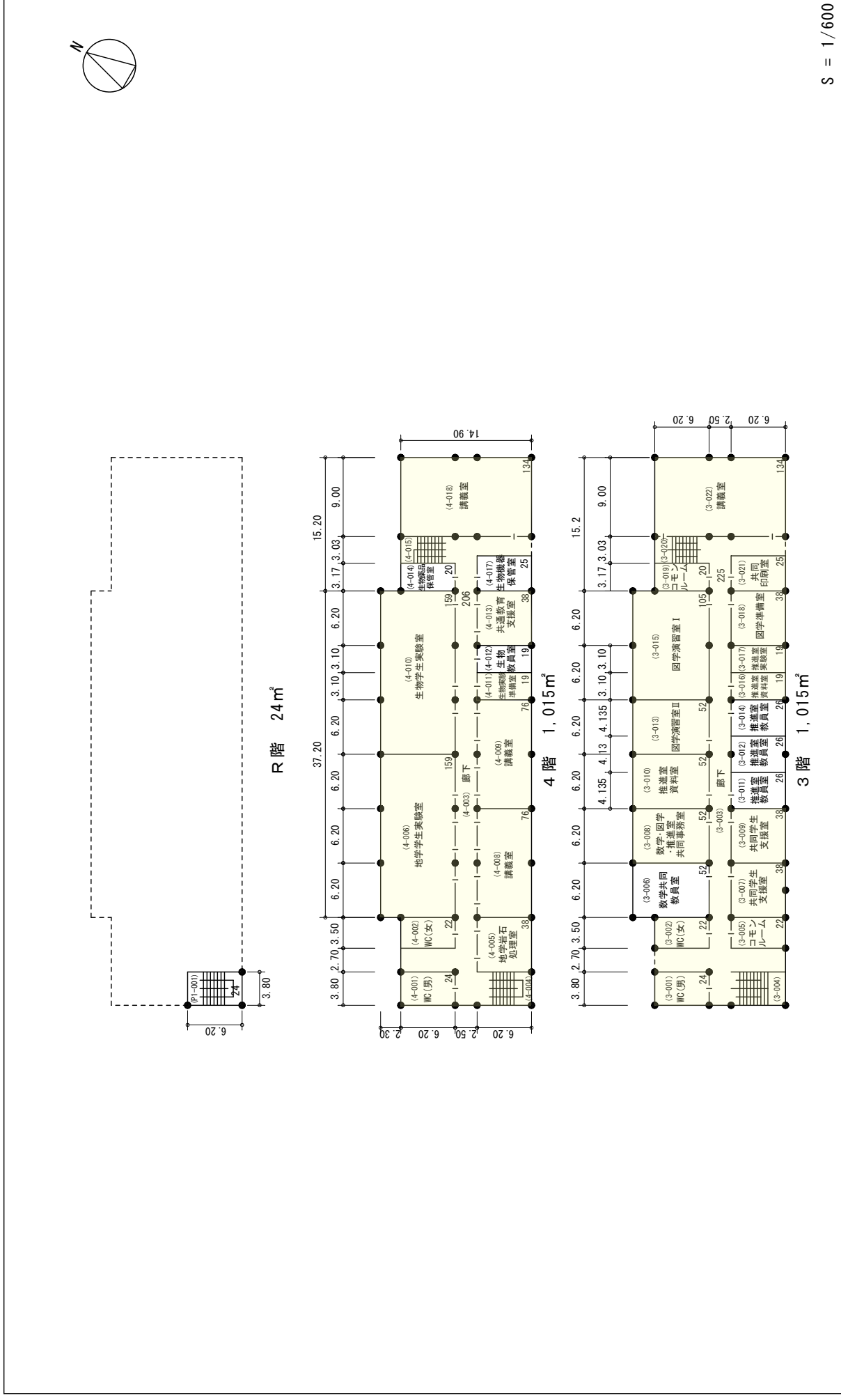
S = 1/600

棟名	建築年	構造・階数	面積区分		面積
			番号	名称	
共通教育実験棟 (C棟)	昭38	R4	01	大学教育・研究施設	3,979
			09	大学設備室等	105
			整理番号		3-2-

棟別平面図

学校番号	校名	団地番号	団地名	棟番号
0304	神戸大学	004	鶴甲1	002

国立大学法人等施設実態調査（様式3）

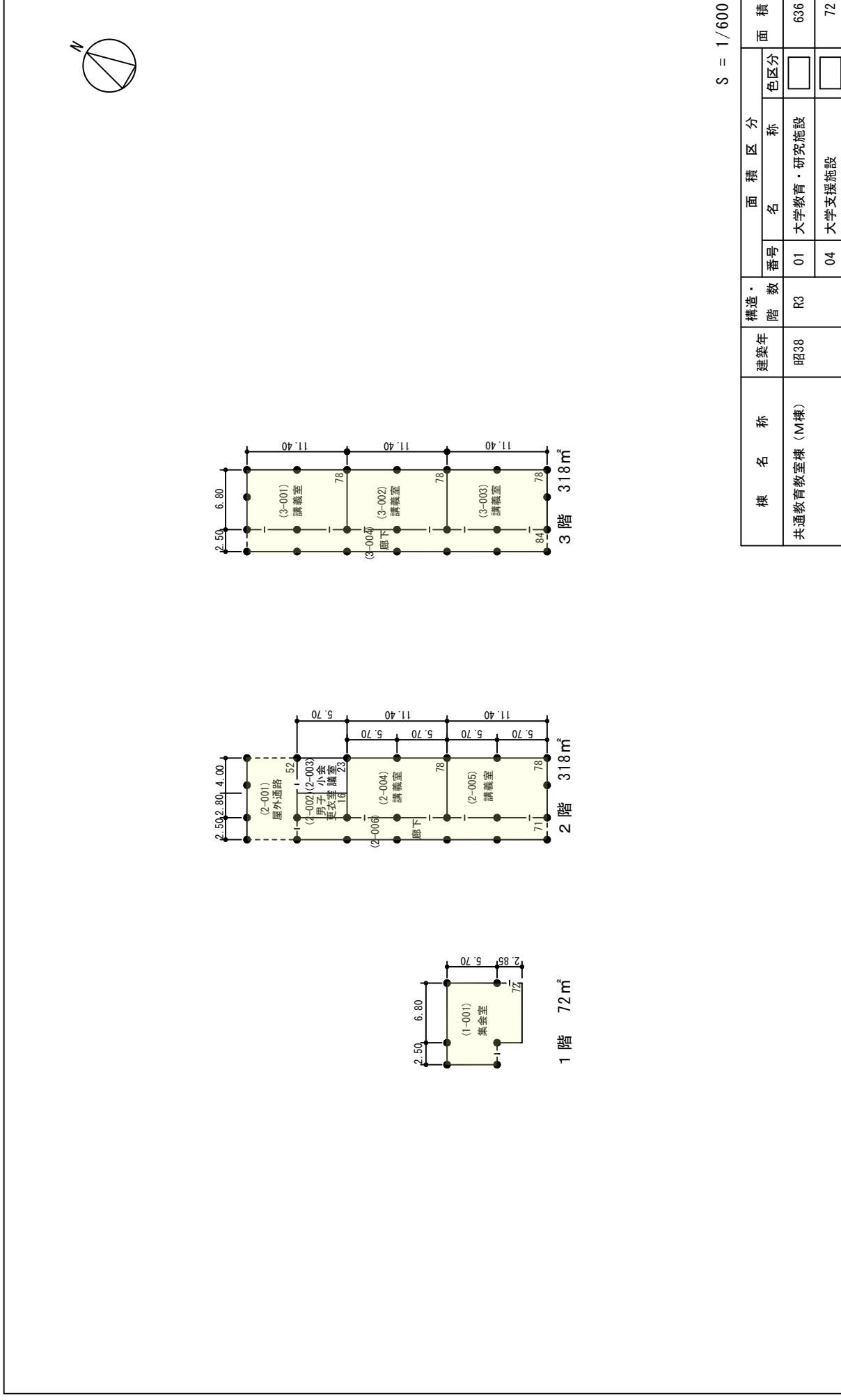


S = 1/600

棟別平面図

学校番号	神戸大学	名	団地番号	004	団地名	鶴甲1	棟番号	003
0304								

国立大学法人等施設実態調査（様式3）



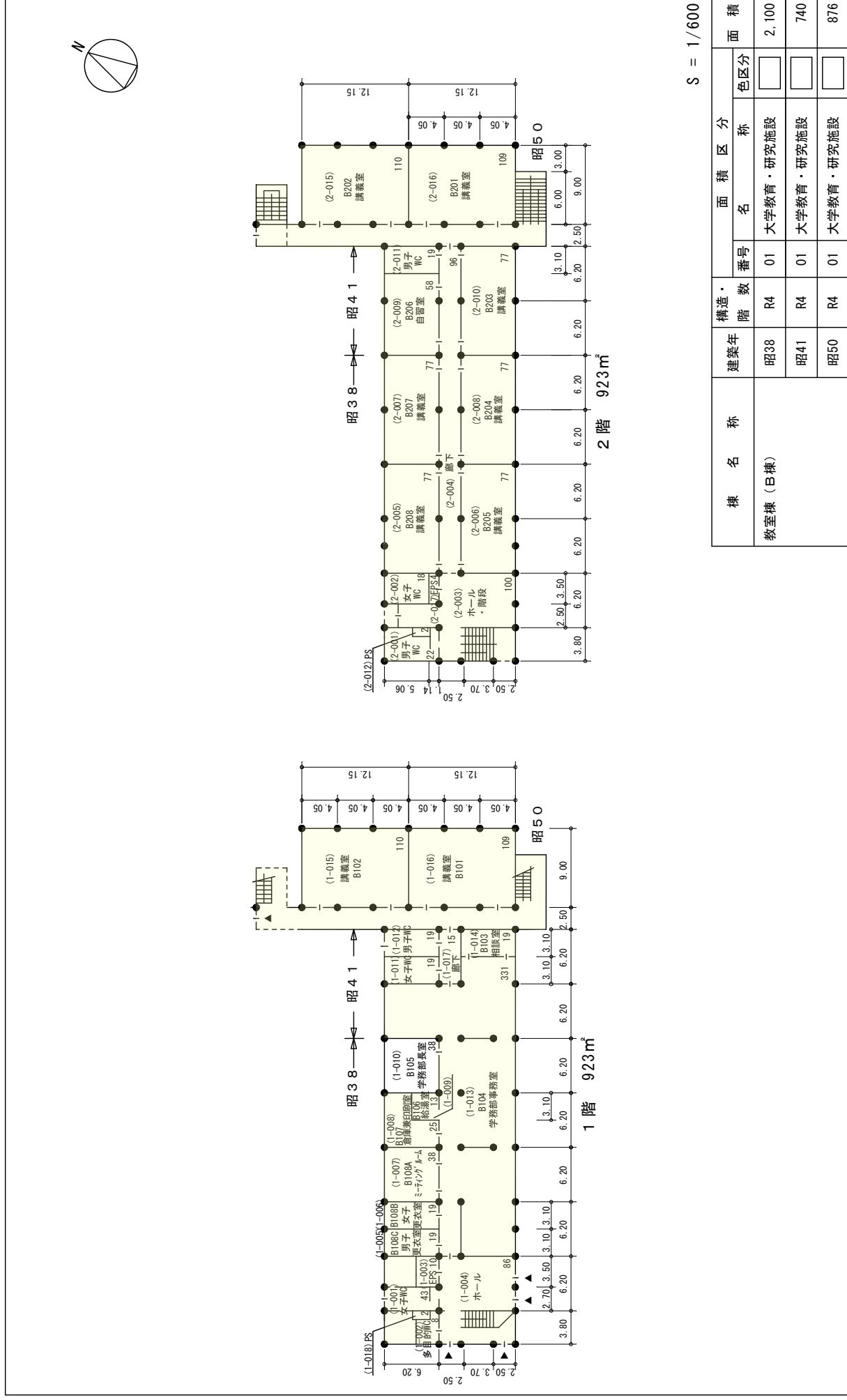
S = 1/600

棟名称	建築年	構造・階数	面積区分		面積
			番号	名称	
共通教育教室棟 (M棟)	昭38	R3	01	大学教育・研究施設	636
			04	大学支援施設	72
			整理番号		3-4-

棟別平面図

学校番号	校名	団地番号	団地名	棟番号
0304	神戸大学	004	鶴甲1	004

国立大学法人等施設実態調査（様式3）



S = 1/600

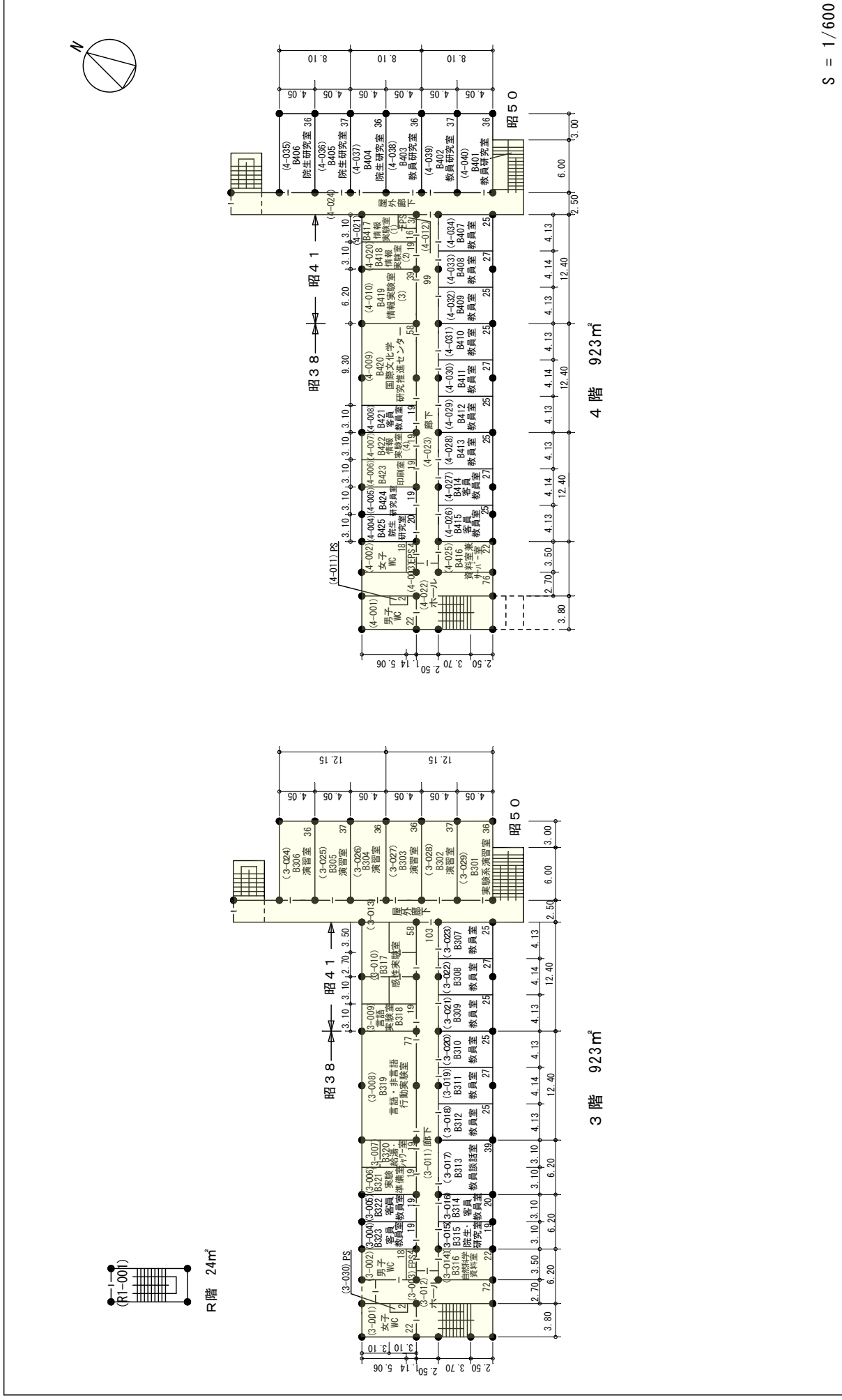
棟名	建築年	構造・階数	面積区分		面積
			番号	名称	
教室棟 (B棟)	昭38	R4	01	大学教育・研究施設	2,100
	昭41	R4	01	大学教育・研究施設	740
	昭50	R4	01	大学教育・研究施設	876

整理番号 3-5-

棟別平面図

学校番号	校名	団地番号	団地名	棟番号
0304	神戸大学	004	鶴甲1	004

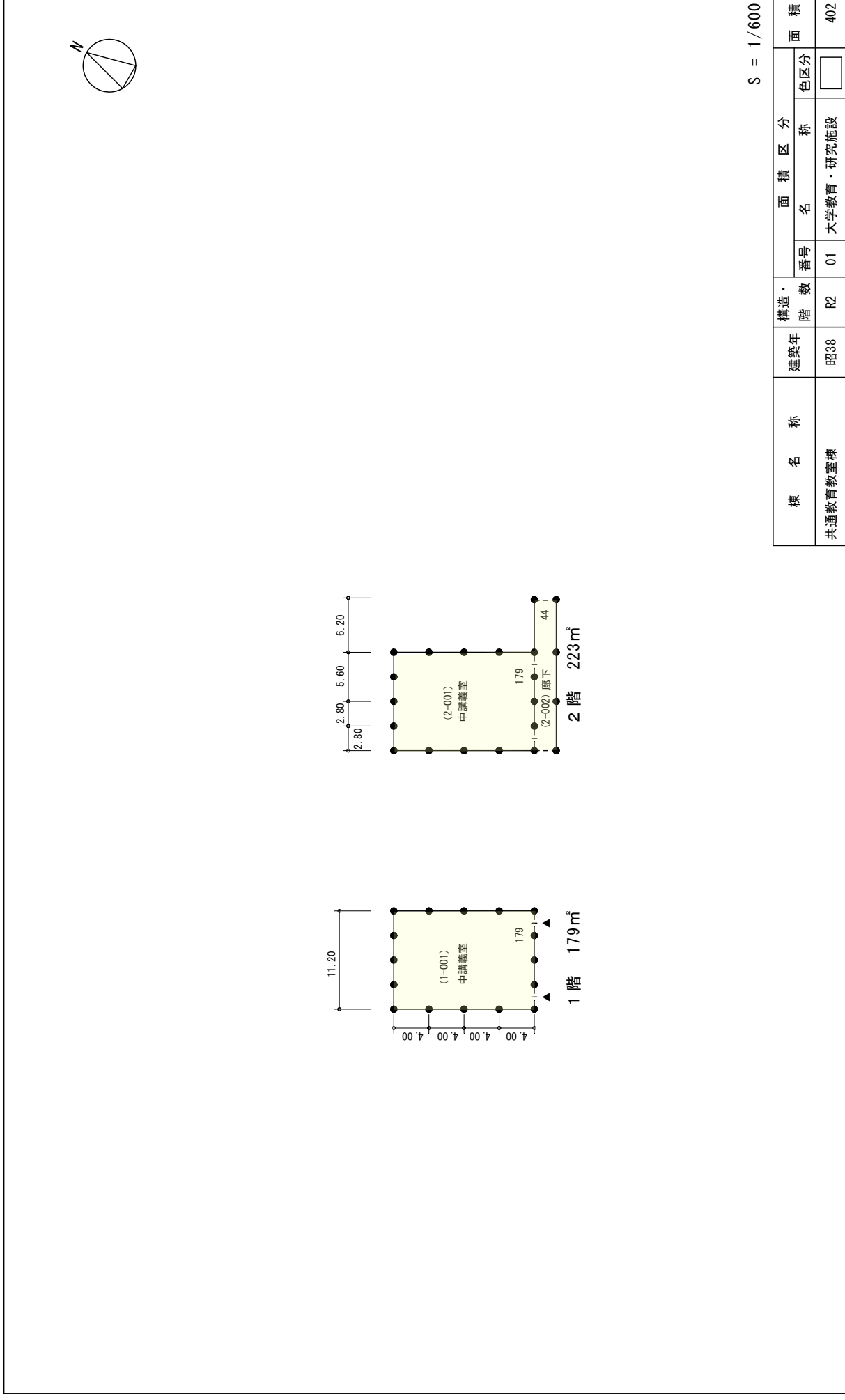
国立大学法人等施設実態調査（様式3）



棟 別 平 面 図

学校番号	校 名	团 地 番 号	团 地 名	棟 番 号
0304	神 戸 大 学	004	鶴 甲 1	005

国立大学法人等施設実態調査（様式3）



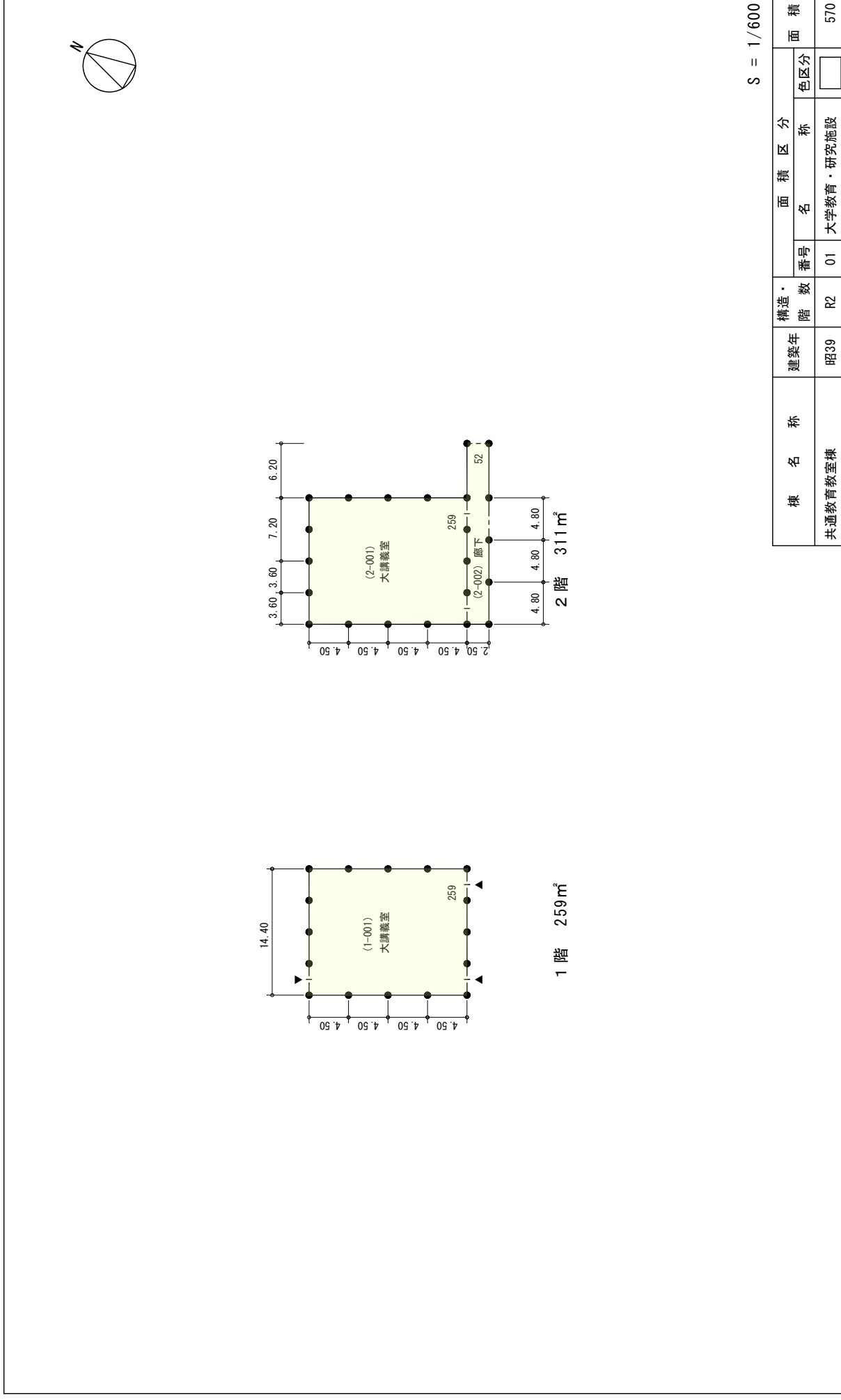
S = 1/600

棟 名 称	建 築 年	構 造 階 数	面 積 区 分		面 積
			名 称	色 区 分	
共通教育教室棟	昭38	R2	01	大学教育・研究施設	402
				整理番号	3-7-

棟別平面図

学校番号	校名	団地番号	団地名	棟番号
0304	神戸大学	004	鶴甲1	006

国立大学法人等施設実態調査（様式3）



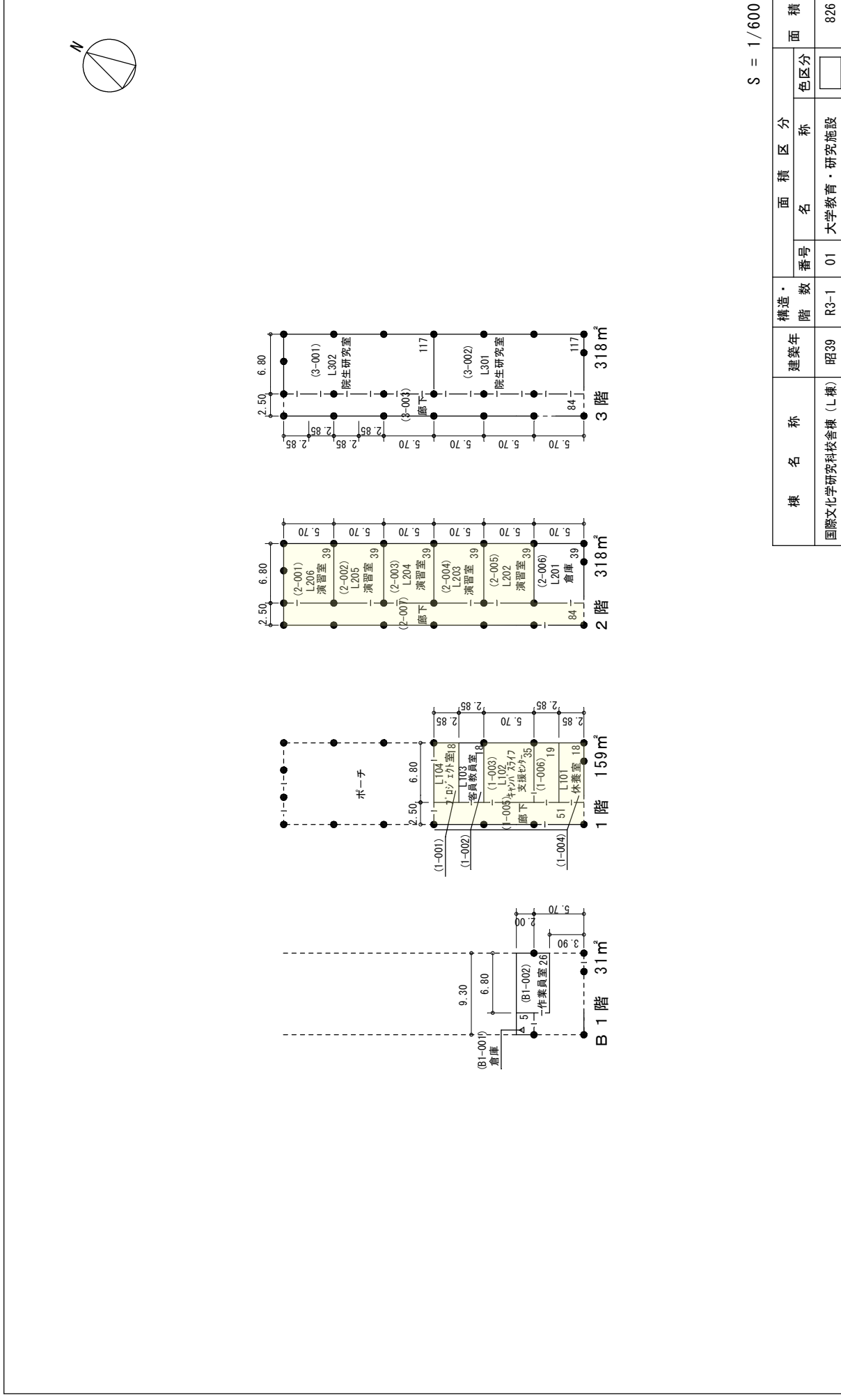
S = 1/600

棟名	建築年	構造・階数	面積区分		面積
			番号	名称	
共通教育教室棟	昭39	R2	01	大学教育・研究施設	570
					整理番号 3-8-

棟別平面図

学校番号	校名	団地番号	団地名	棟番号
0304	神戸大学	004	鶴甲1	007

国立大学法人等施設実態調査（様式3）

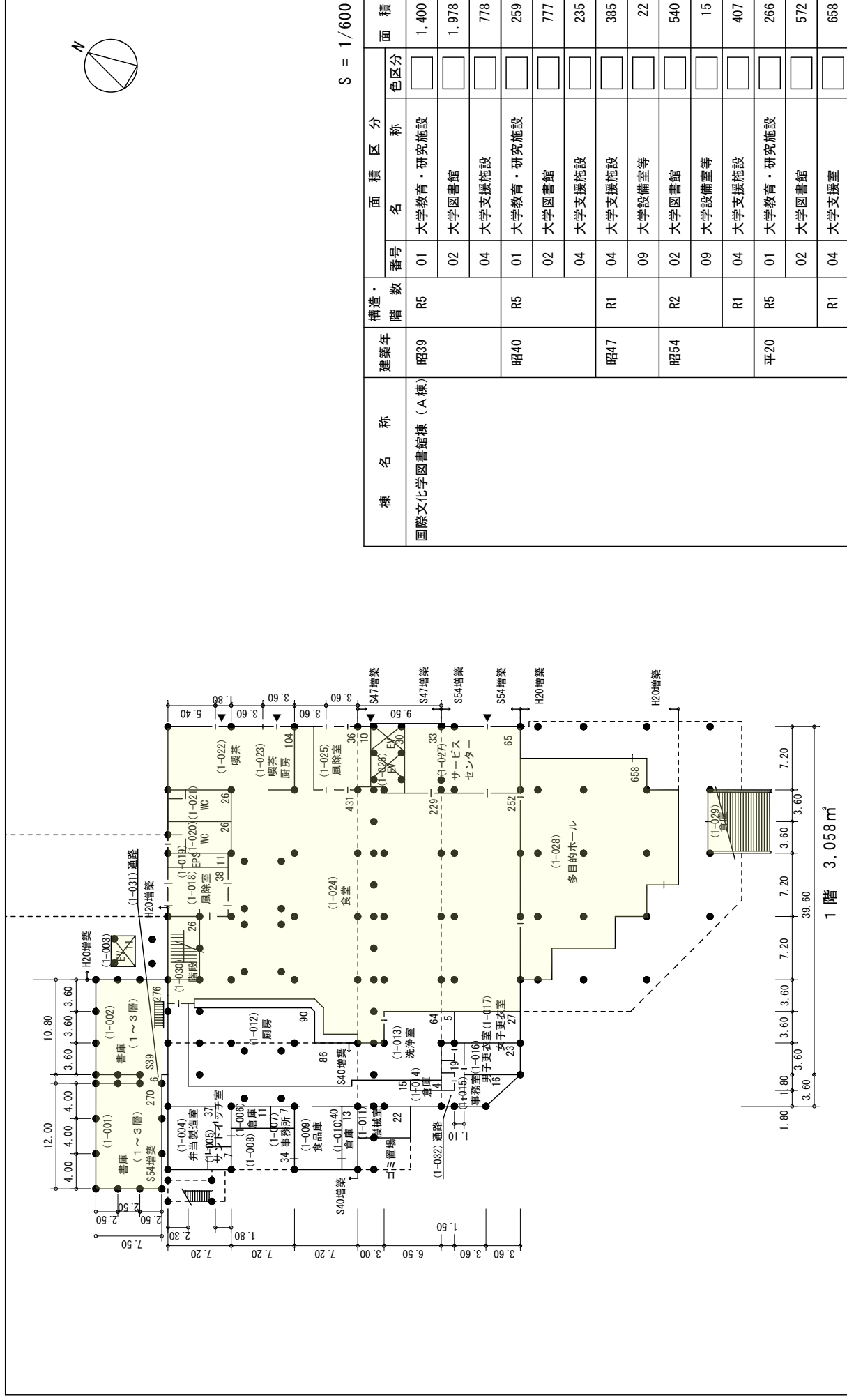


棟名	名称	建築年	構造・階数	面積区分	
	国際文化学研究科校舎棟（L棟）	昭39	R3-1	番号	名称
				01	大学教育・研究施設
				整理番号 3-9-	
				826	面積

棟別平面図

学校番号	校名	団地番号	団地名	棟番号
0304	神戸大学	004	鶴甲1	008

国立大学法人等施設実態調査（様式3）

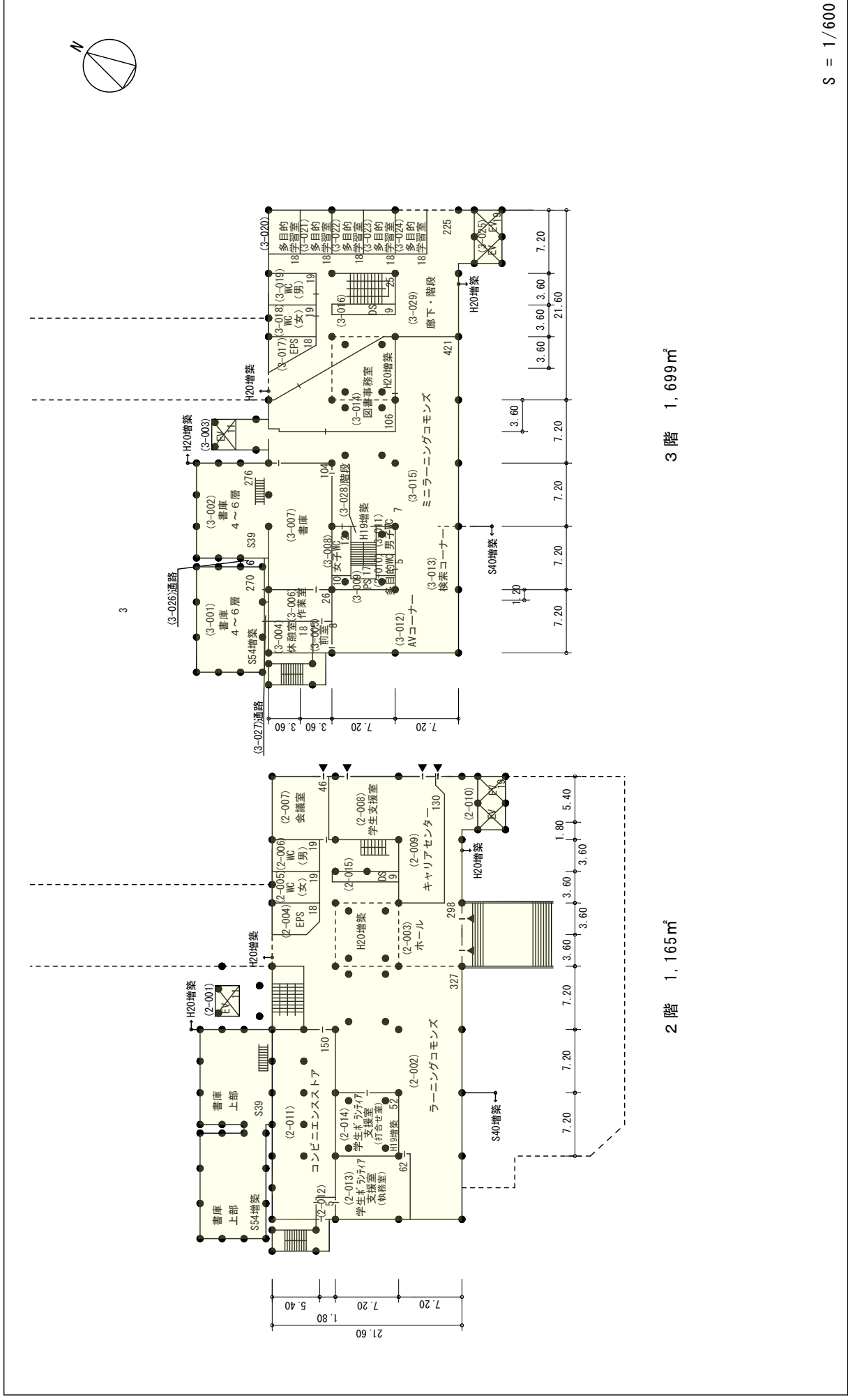


棟名	建築年	構造・階数	面積区分		面積
			番号	名称	
国際文化化学図書館棟（A棟）	昭39	R5	01	大学教育・研究施設	1,400
			02	大学図書館	1,978
			04	大学支援施設	778
	昭40	R5	01	大学教育・研究施設	259
			02	大学図書館	777
			04	大学支援施設	235
	昭47	R1	04	大学支援施設	385
			09	大学設備室等	22
	昭54	R2	02	大学図書館	540
			09	大学設備室等	15
	平20	R5	01	大学教育・研究施設	266
			02	大学図書館	572
	R1	04	大学支援室	658	

棟別平面図

学校番号	校名	団地番号	団地名	棟番号
0304	神戸大学	004	鶴甲1	008

国立大学法人等施設実態調査（様式3）

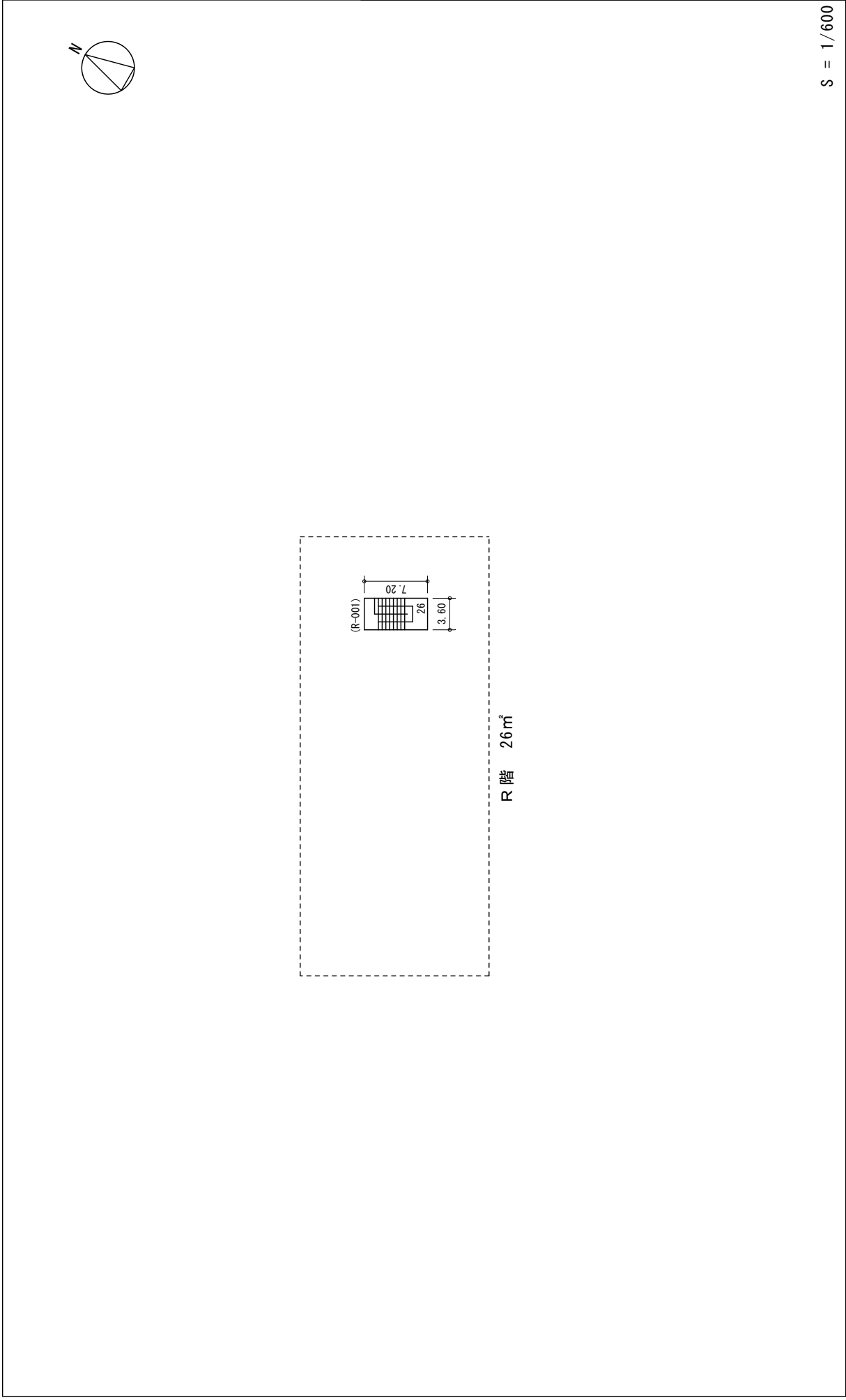


S = 1/600

棟別平面図

国立大学法人等施設実態調査（様式3）

学校番号	学校名	団地番号	団地名	棟番号
0304	神戸大学	004	鶴甲1	008



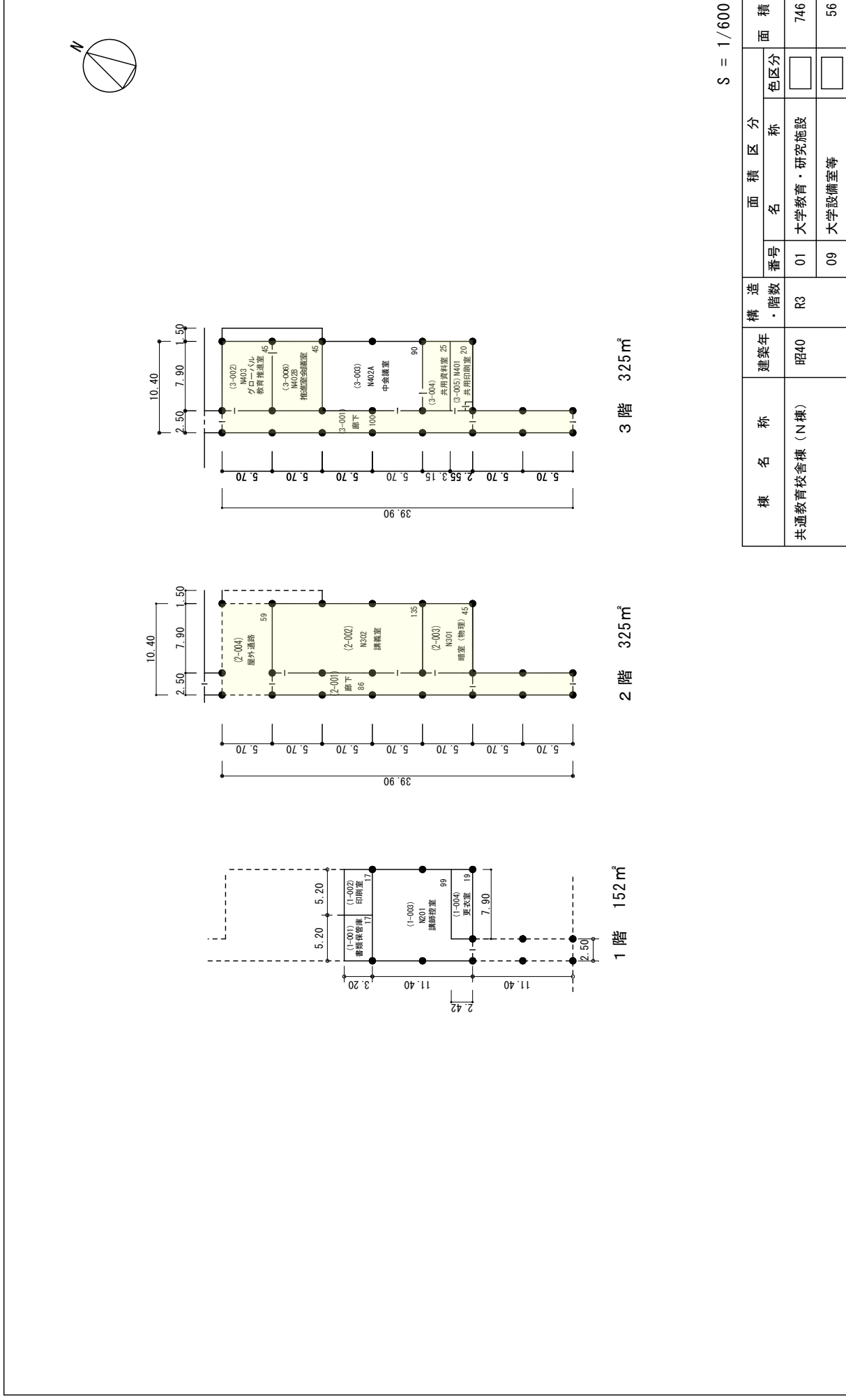
S = 1/600

整理番号 3-13-

棟別平面図

学校番号	校名	団地番号	団地名	棟番号
0304	神戸大学	004	鶴甲1	013

国立大学法人等施設実態調査（様式3）

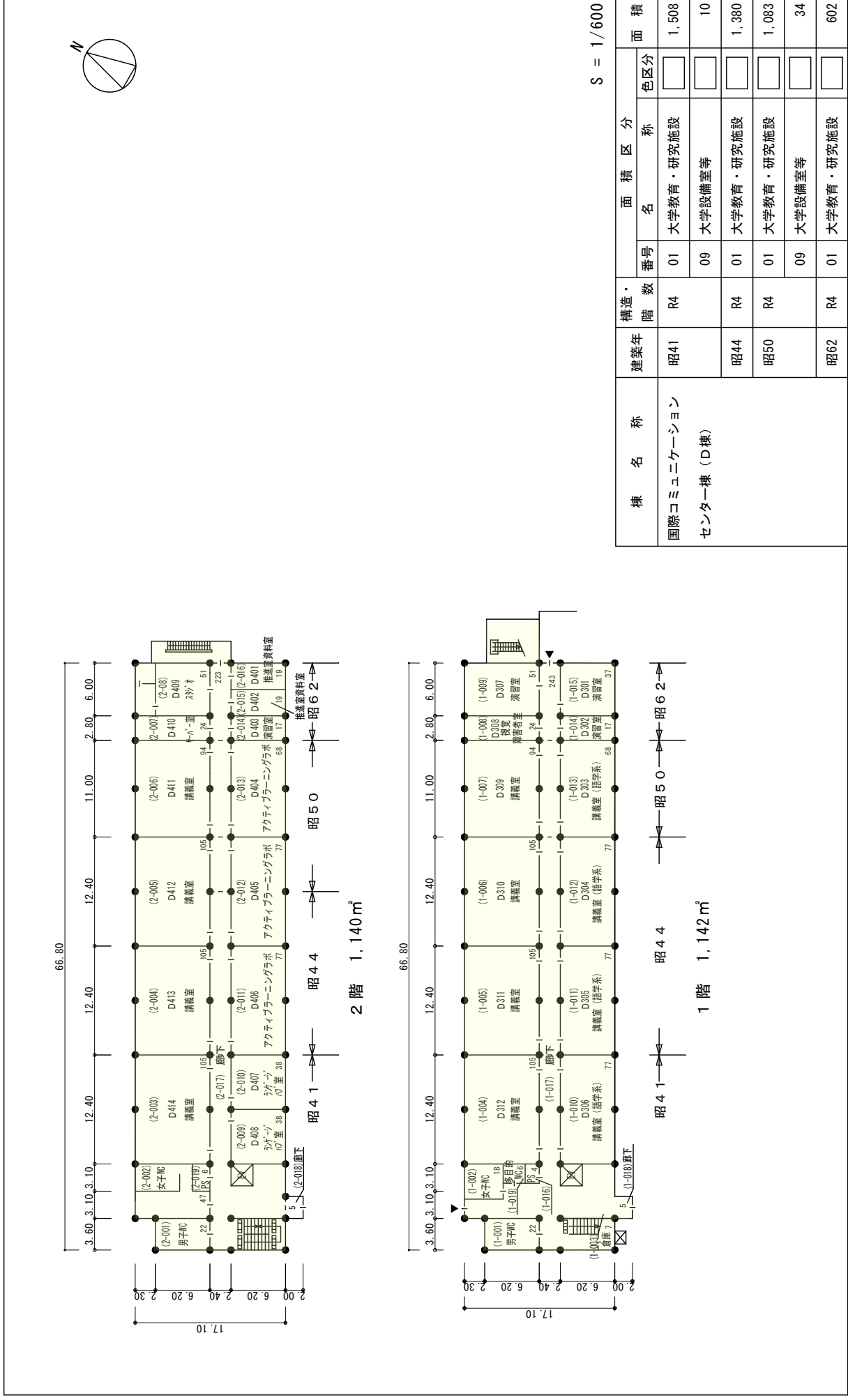


棟名称	建築年・階数	面積区分		面積
		番号	名称	
共通教育校舎棟（N棟）	R3	01	大学教育・研究施設	746
		09	大学設備室等	56
整理番号				3-16-

棟別平面図

学校番号	神戸大学	校名	鶴甲1	団地番号	004	団地名	鶴甲1	棟番号	015
0304	神戸大学		鶴甲1	004					015

国立大学法人等施設実態調査（様式3）




S = 1/600

棟名称	建築年	構造・階数	面積区分		面積
			番号	名称	
国際コミュニケーションセンター棟 (D棟)	昭41	R4	01	大学教育・研究施設	1,508
			09	大学設備室等	10
	昭44	R4	01	大学教育・研究施設	1,380
			01	大学教育・研究施設	1,083
	昭50	R4	09	大学設備室等	34
01			大学教育・研究施設	602	
整理番号 3-17-					

棟別平面図

学校番号	校名	団地番号	団地名	棟番号
0304	神戸大学	004	鶴甲1	015

国立大学法人等施設実態調査（様式3）

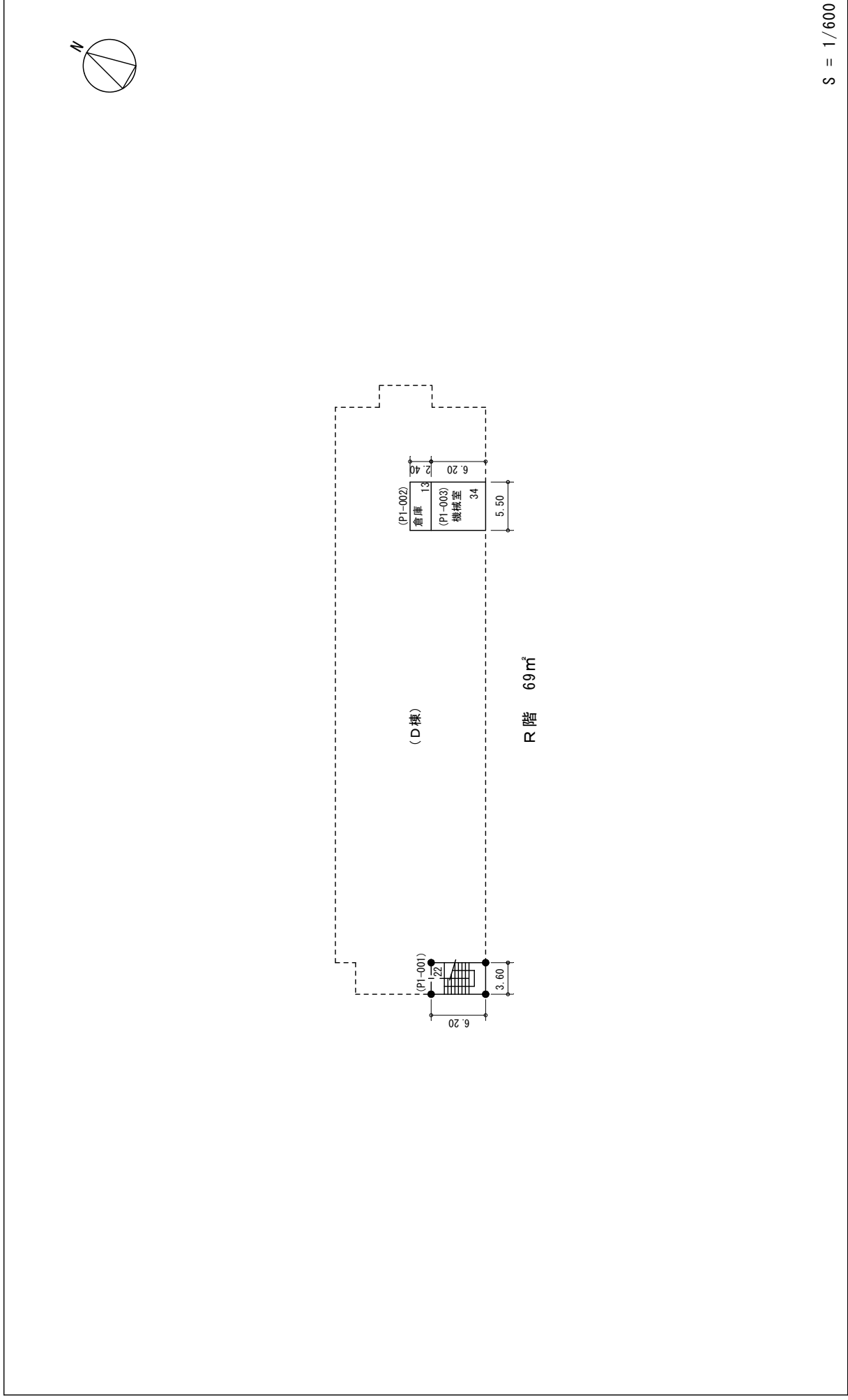


S = 1/600

棟別平面図

国立大学法人等施設実態調査（様式3）

学校番号	0304	学校名	神戸大学	団地番号	004	団地名	鶴甲1	棟番号	015
------	------	-----	------	------	-----	-----	-----	-----	-----

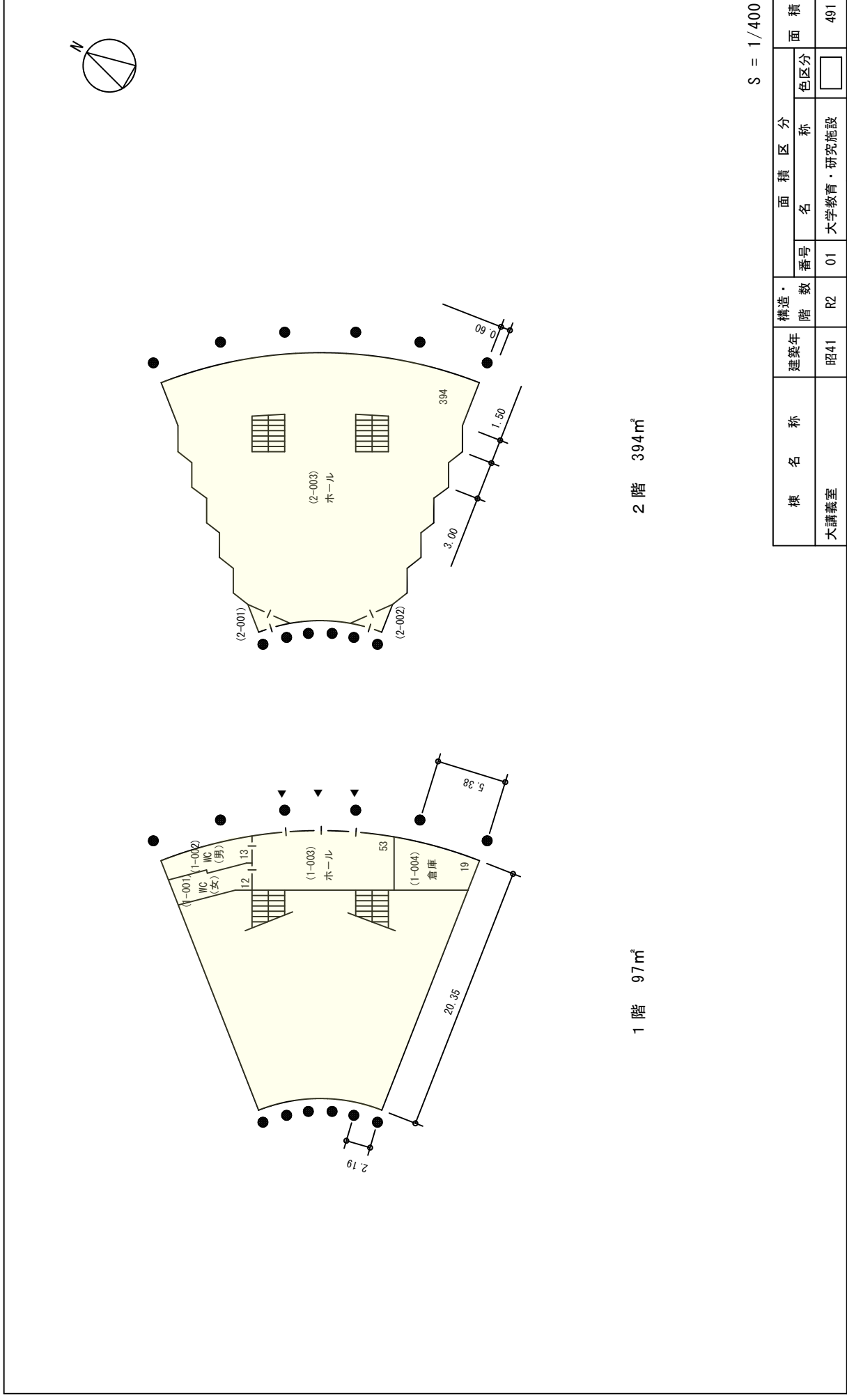


S = 1/600

棟別平面図

学校番号	校名	団地番号	団地名	棟番号
0304	神戸大学	004	鶴甲1	016

国立大学法人等施設実態調査（様式3）

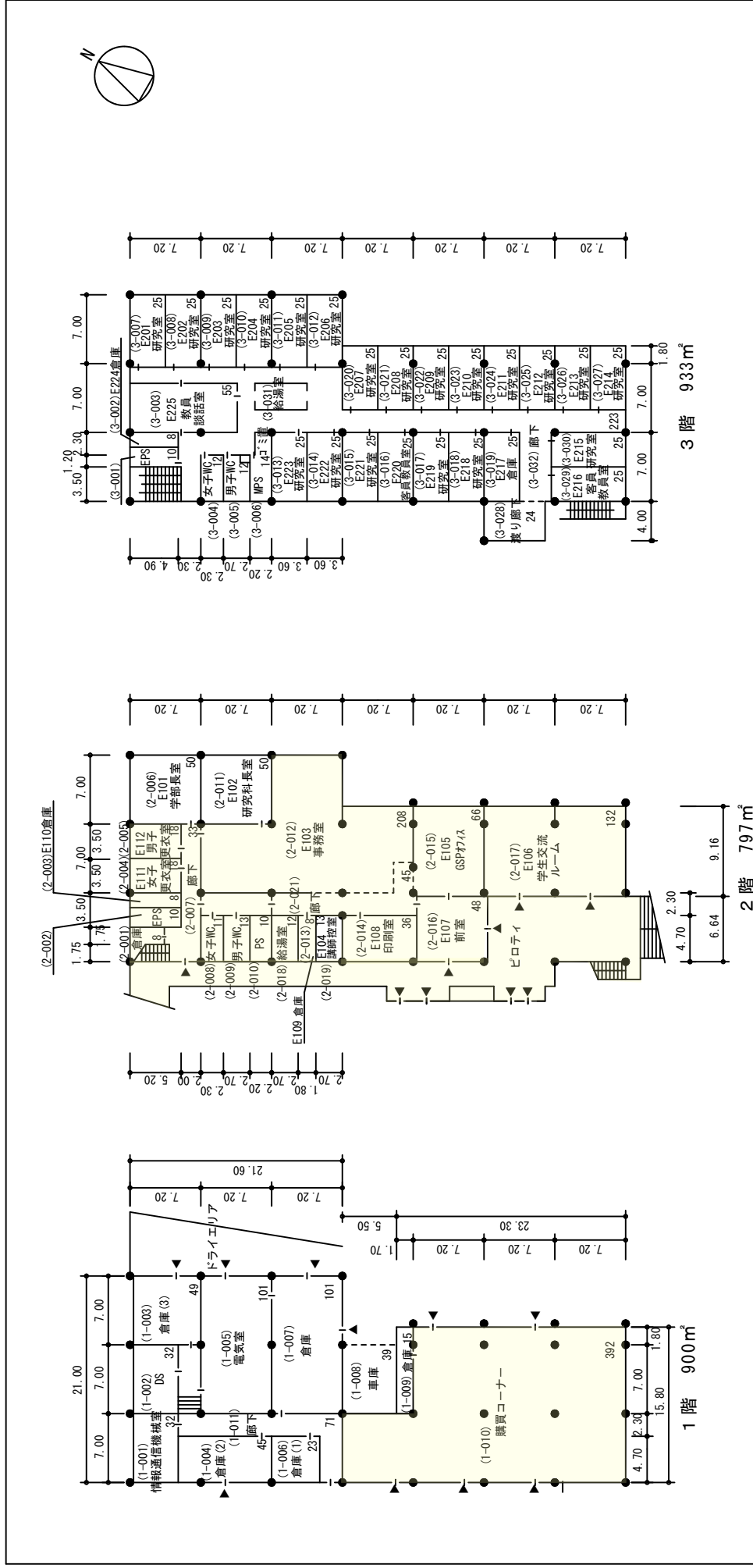


棟名	名称	建築年	構造・階数	面積区分		面積
	大講義室	昭41	R2	番号	名称	色区分
				01	大学教育・研究施設	491
				整理番号 3-20-		

棟別平面図

学校番号	校名	団地番号	団地名	棟番号
0304	神戸大学	004	鶴甲1	024

国立大学法人等施設実態調査（様式3）



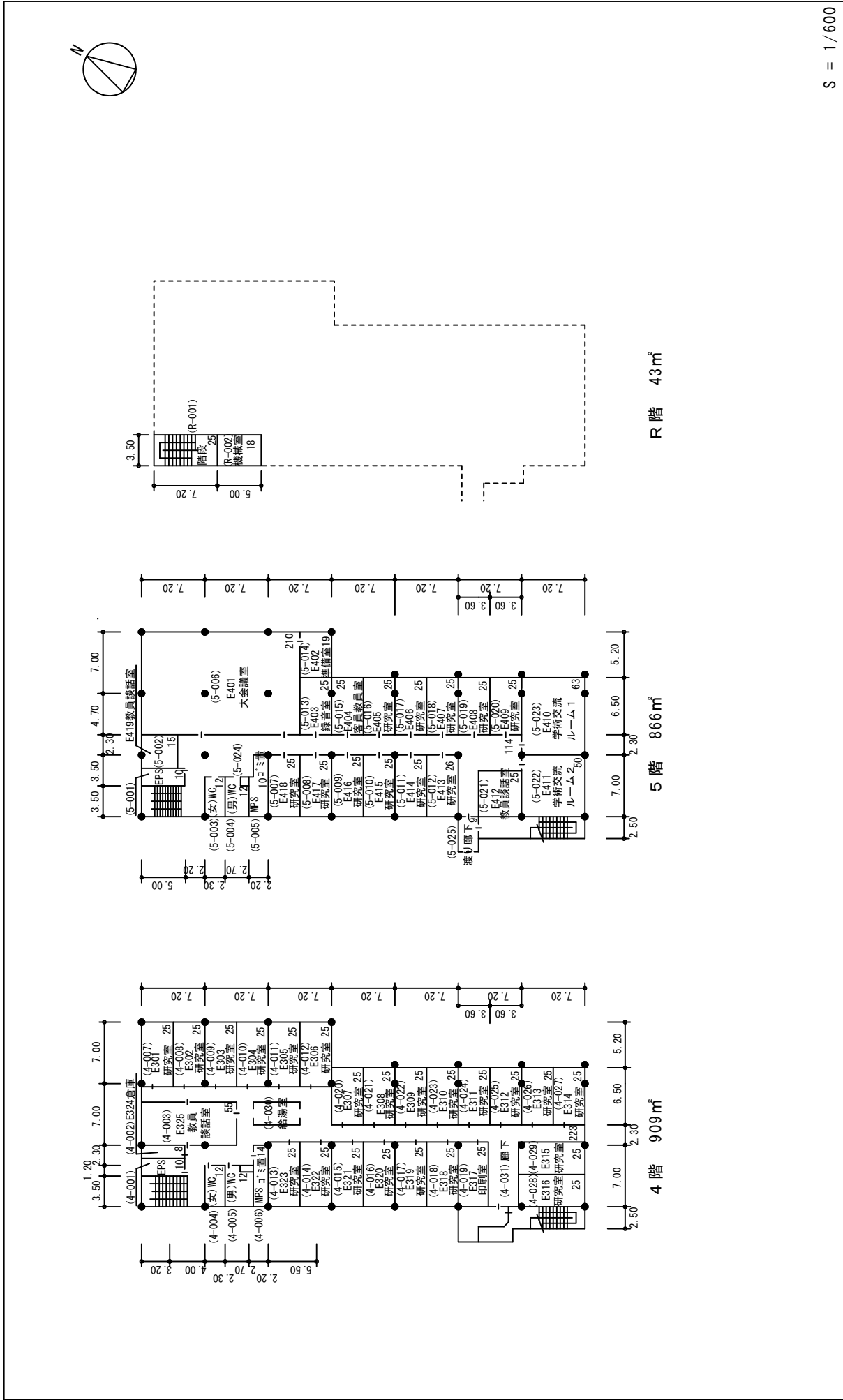
S = 1/600

棟名	建築年	構造・階数	面積区分		面積
			番号	色区分	
国際化学研究科本館 (E棟)	昭54	R5	01	大学教育・研究施設	3,551
			04	大学支援施設	392
			09	大学設備室等	505
			整理番号		3-29-

棟別平面図

学校番号	神戸大学	名	団地番号	004	団地名	鶴甲1	棟番号	024
------	------	---	------	-----	-----	-----	-----	-----


国立大学法人等施設実態調査（様式3）



棟別平面図

学校番号	校名	団地番号	団地名	棟番号
0304	神戸大学	004	鶴甲1	038

国立大学法人等施設実態調査（様式3）

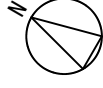
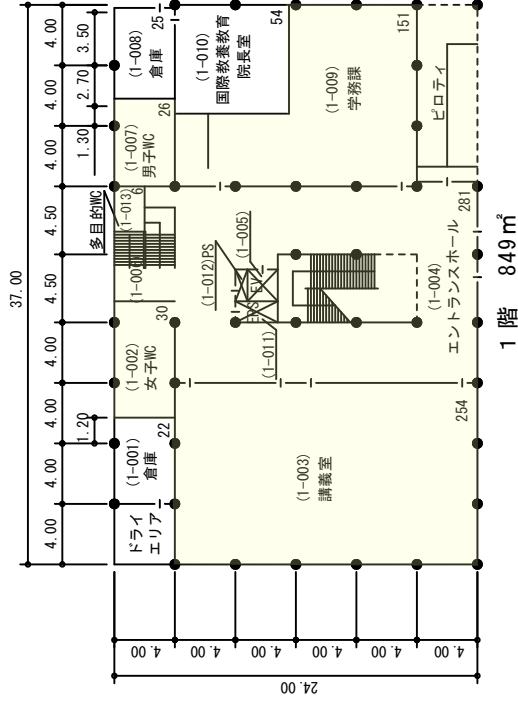
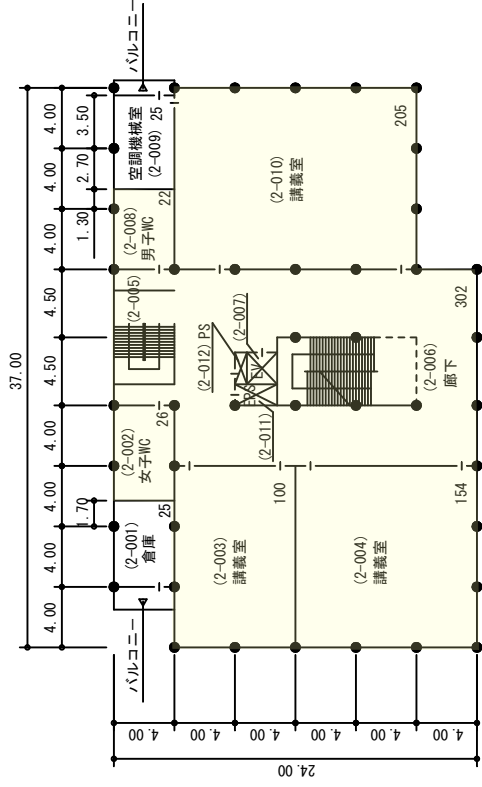


棟名	建築年	構造・階数	面積区分		面積
			番号	名称	
国際化学研究科技舎棟	昭62	R5	01	大学教育・研究施設	1,243
			09	大学設備室等	23
			整理番号		3-34-

棟別平面図

学校番号	神戸大学	団地番号	鶴甲1	棟番号	041
0304		004			

国立大学法人等施設実態調査（様式3）



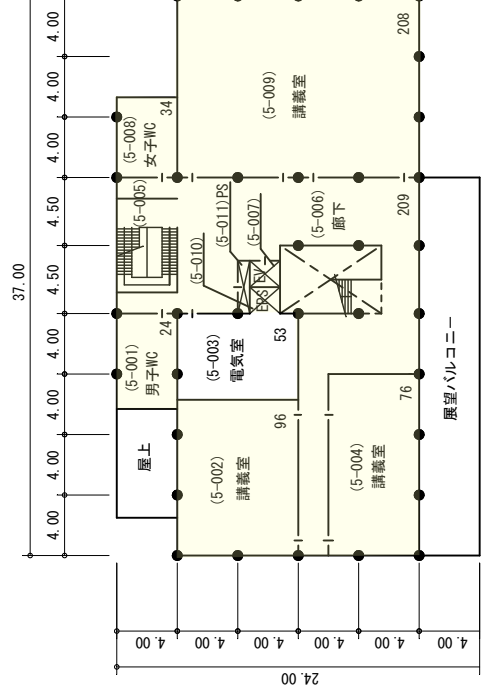
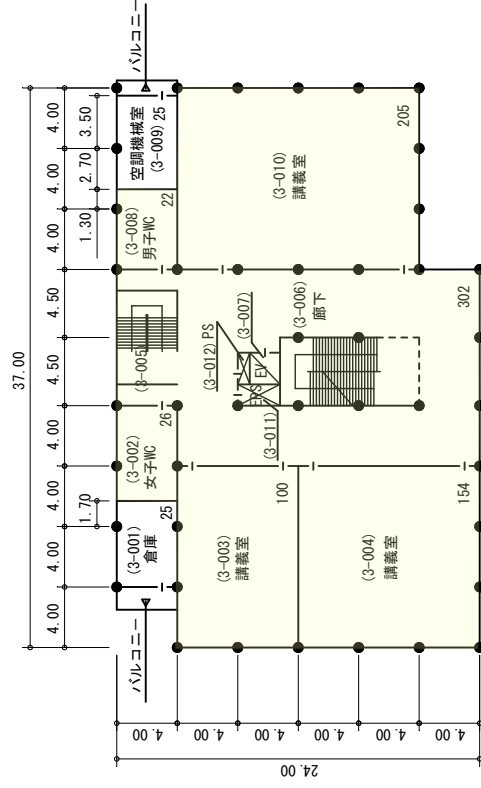
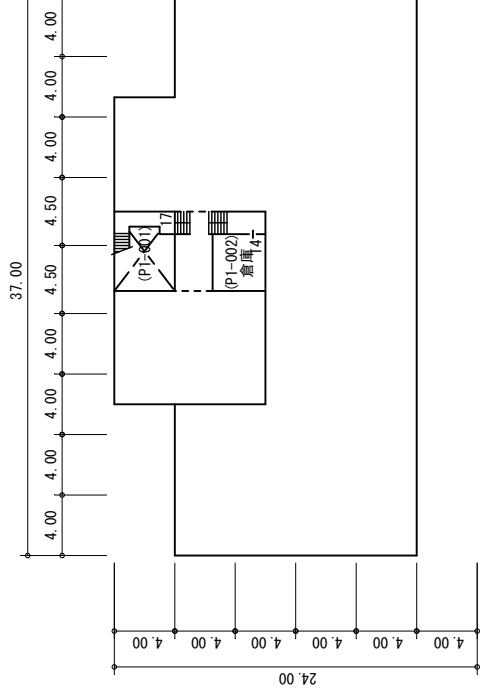
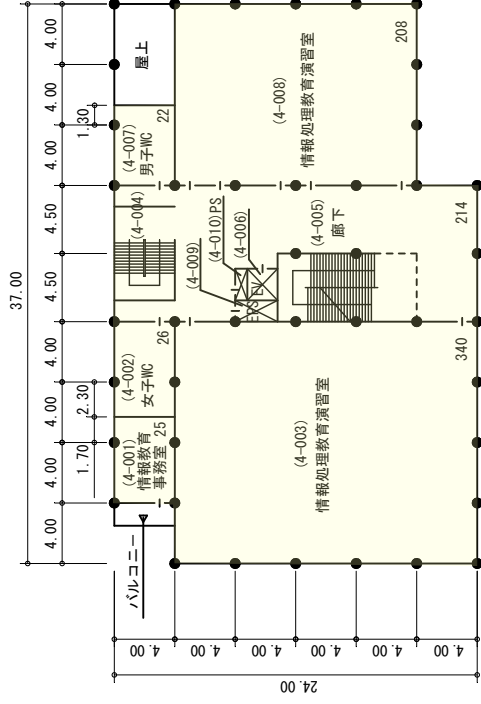
S = 1/500

棟名	建築年	構造・階数	面積区分		面積
			番号	名称	
共通教育本館・校舎棟 (K棟)	平08	R5	01	大学教育・研究施設	4,030
			09	大学設備室等	103
			整理番号		3-37-

棟別平面図

学校番号	校名	団地番号	団地名	棟番号
0304	神戸大学	004	鶴甲1	041

国立大学法人等施設実態調査（様式3）



S = 1/500