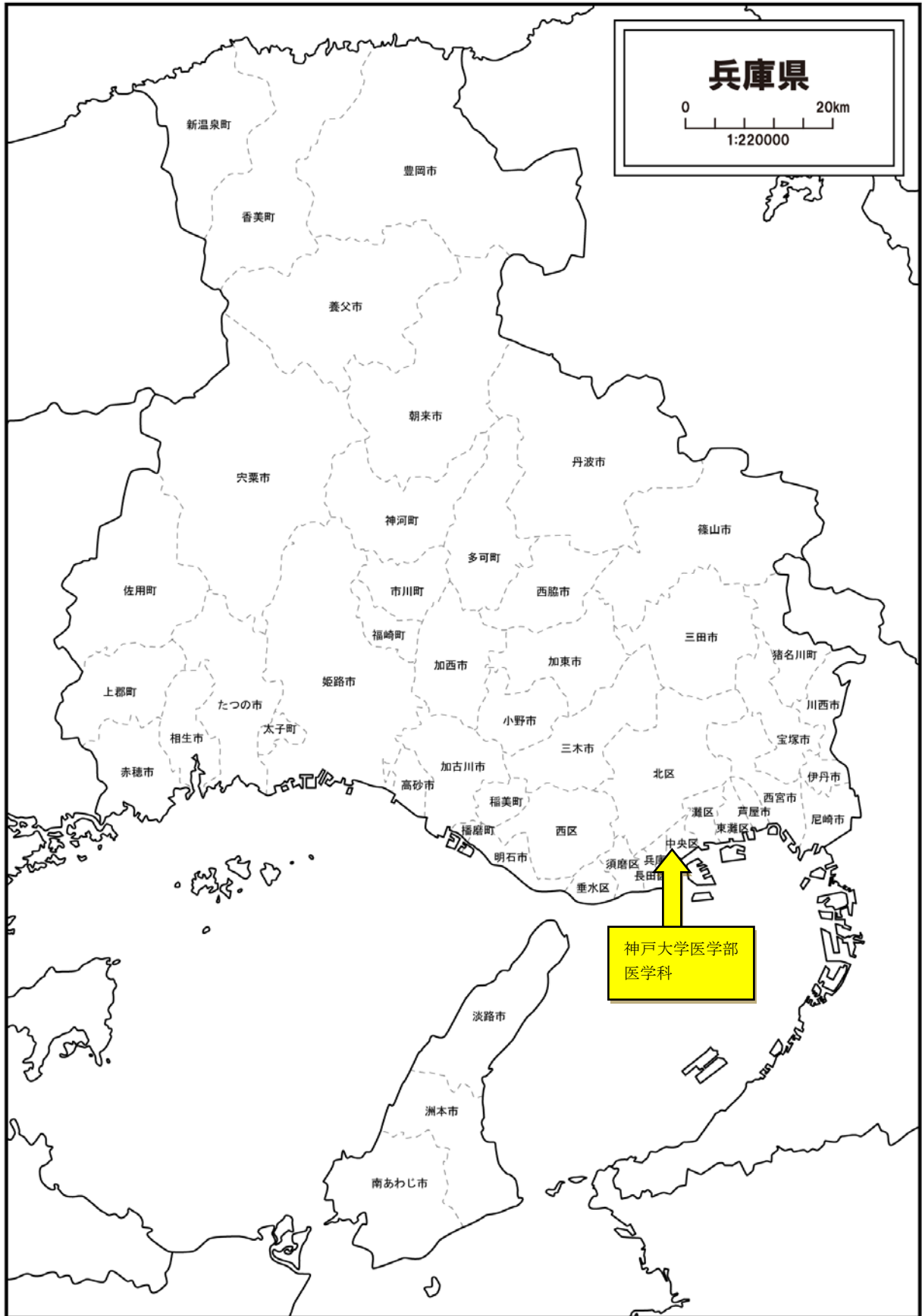
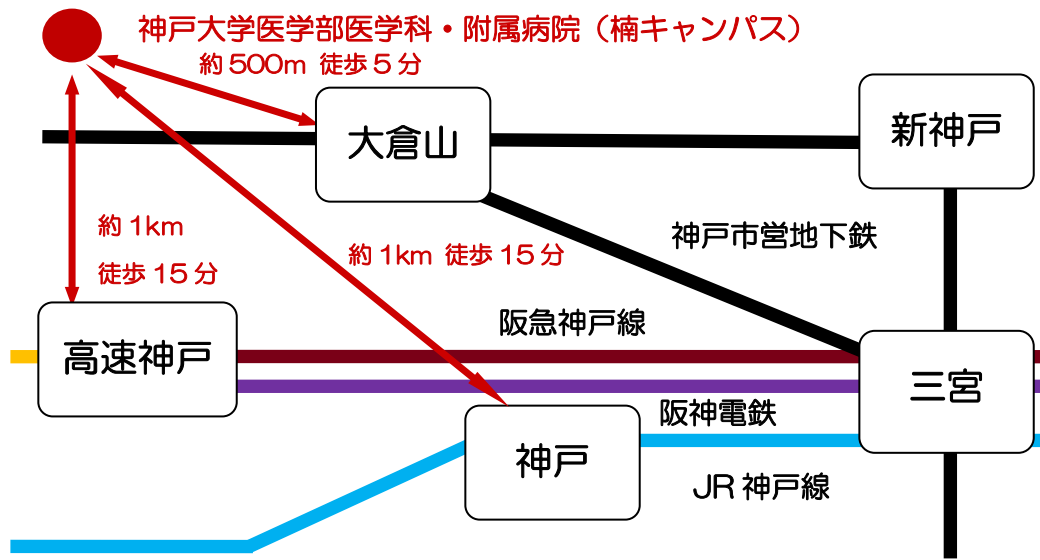


兵庫県における位置関係



神戸大学医学部（医学科）への最寄り駅からの距離、交通機関及び所要時間について



■最寄り駅から楠キャンパスへ

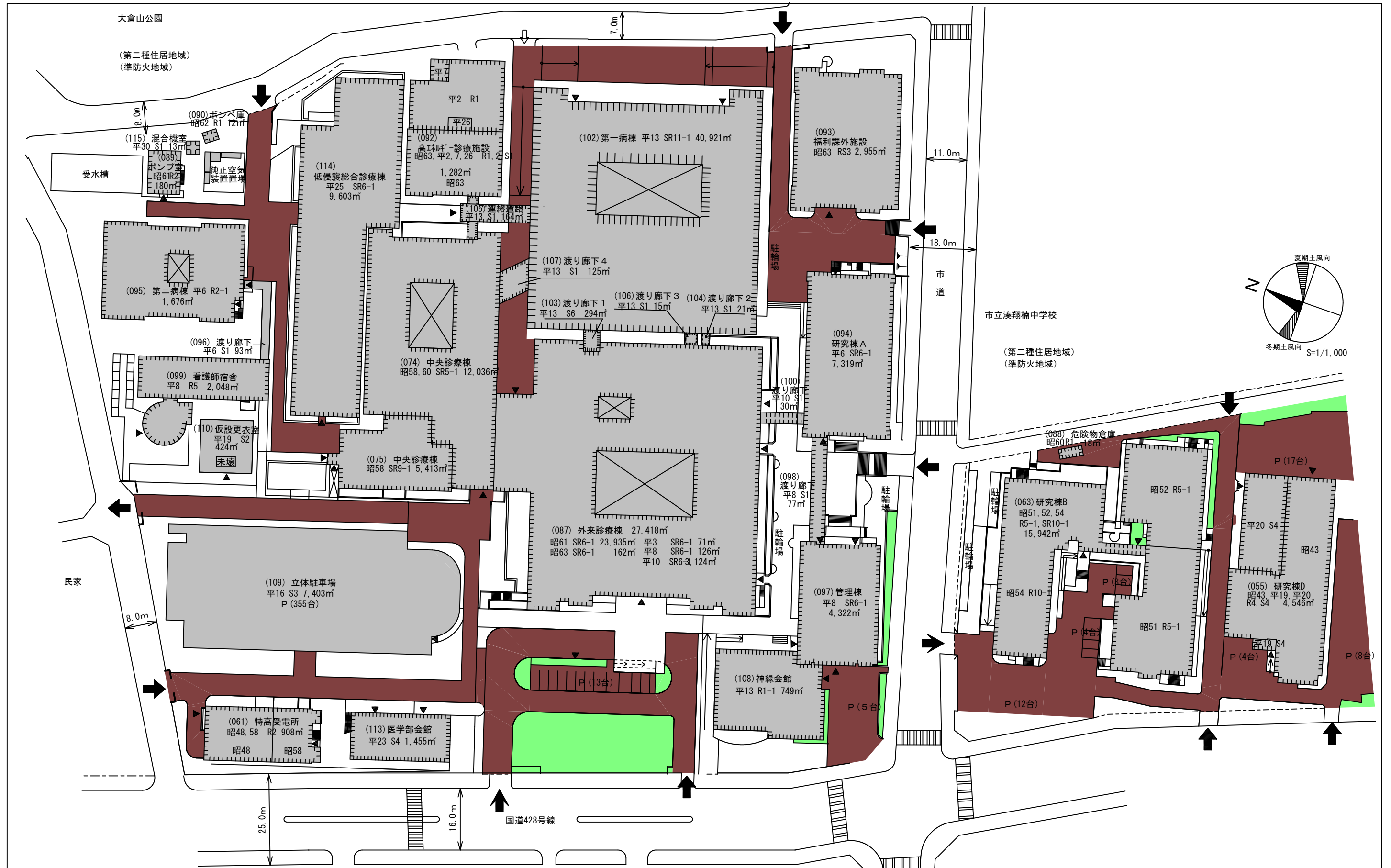
JR「神戸」駅から徒歩約15分
 神戸高速鉄道「高速神戸」駅から徒歩約15分
 神戸市営地下鉄「大倉山」駅から徒歩約5分

■最寄り駅まで

	新大阪から	新神戸から	
駅 か ら	JR「新大阪」 ↓(約30分) 神戸線「神戸」	神戸市営地下鉄西神・山手線 「新神戸」 ↓(約5分) 「大倉山」	
空 港 か ら	大阪国際空港から	関西国際空港から	神戸空港から
	大阪モノレール「大阪空港」 ↓(約3分) 「蛍池」 【阪急宝塚線に乗換】 「蛍池」 ↓(約15分) 「十三」 【阪急神戸線に乗換】 「十三」 ↓(約30分) 「高速神戸」	JR「関西空港」 ↓(約1時間) 「大阪」 【JR神戸線に乗換】 「大阪」 ↓(約25分) 「神戸」 又は JR「関西空港」 ↓(約65分) 「三宮」 【神戸市営地下鉄西神・山手線 に乗換】 「三宮」 ↓(約3分) 「大倉山」	神戸新交通ポートアイランド 線「神戸空港」 ↓(約17分) 「三宮」 【神戸市営地下鉄西神・山手線 に乗換】 「三宮」 ↓(約3分) 「大倉山」

配置図

国立大学法人等施設実態調査（様式2）

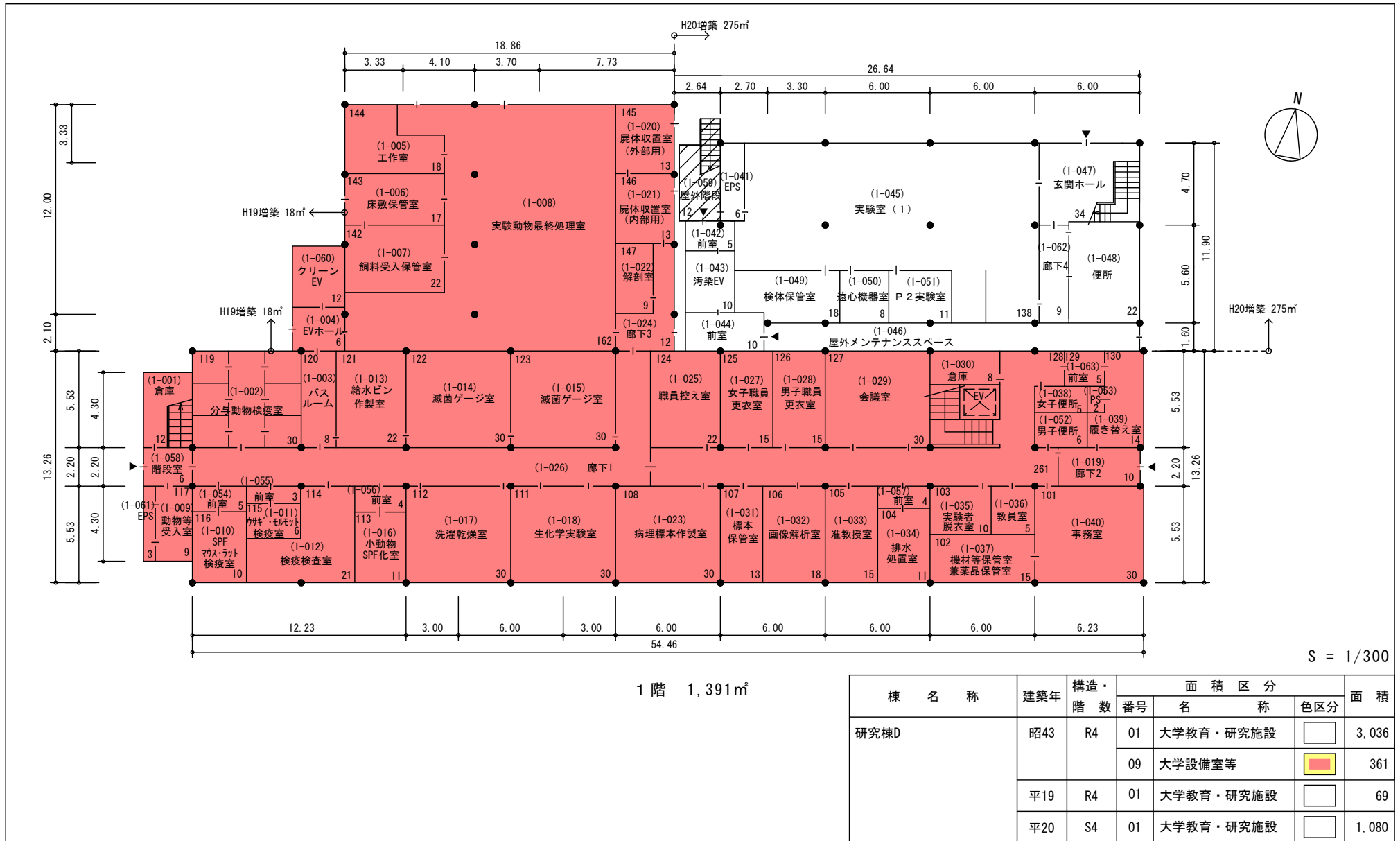


敷地面積	建築面積	建物延面積	建ぺい率	容積率	全学生数	学部等名	団地番号	団地名	所在地	学校番号	学校名	作成年度
51,063㎡	26,503㎡	147,038㎡	52.0%	288.0%	1,849人	医学部(医学科), 附属病院(本院) 附属動物実験施設, 附属感染症センター	007	楠	兵庫県神戸市中央区 楠町7-5	0304	神戸大学	令和元年

棟別平面図

学校番号	学 校 名	団地番号	団 地 名	棟 番 号
0304	神戸大学	007	楠	055

国立大学法人等施設実態調査（様式3）



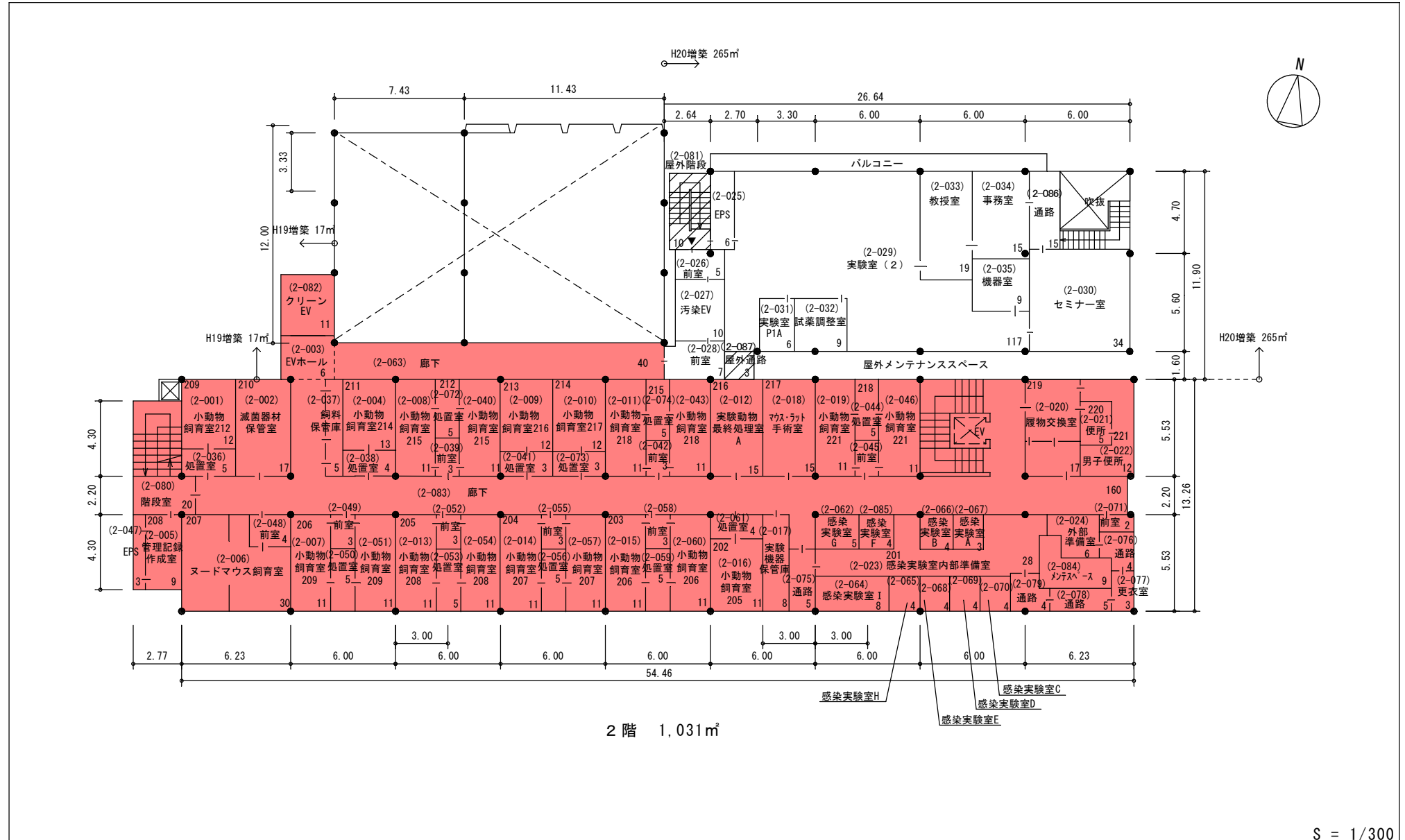
棟 名 称	建築年	構造・階数	面積区分			面積
			番号	名 称	色区分	
研究棟D	昭43	R4	01	大学教育・研究施設		3,036
			09	大学設備室等		361
	平19	R4	01	大学教育・研究施設		69
	平20	S4	01	大学教育・研究施設		1,080

整理番号 3-1-

棟別平面図

学校番号	学校名	団地番号	団地名	棟番号
0304	神戸大学	007	楠	055

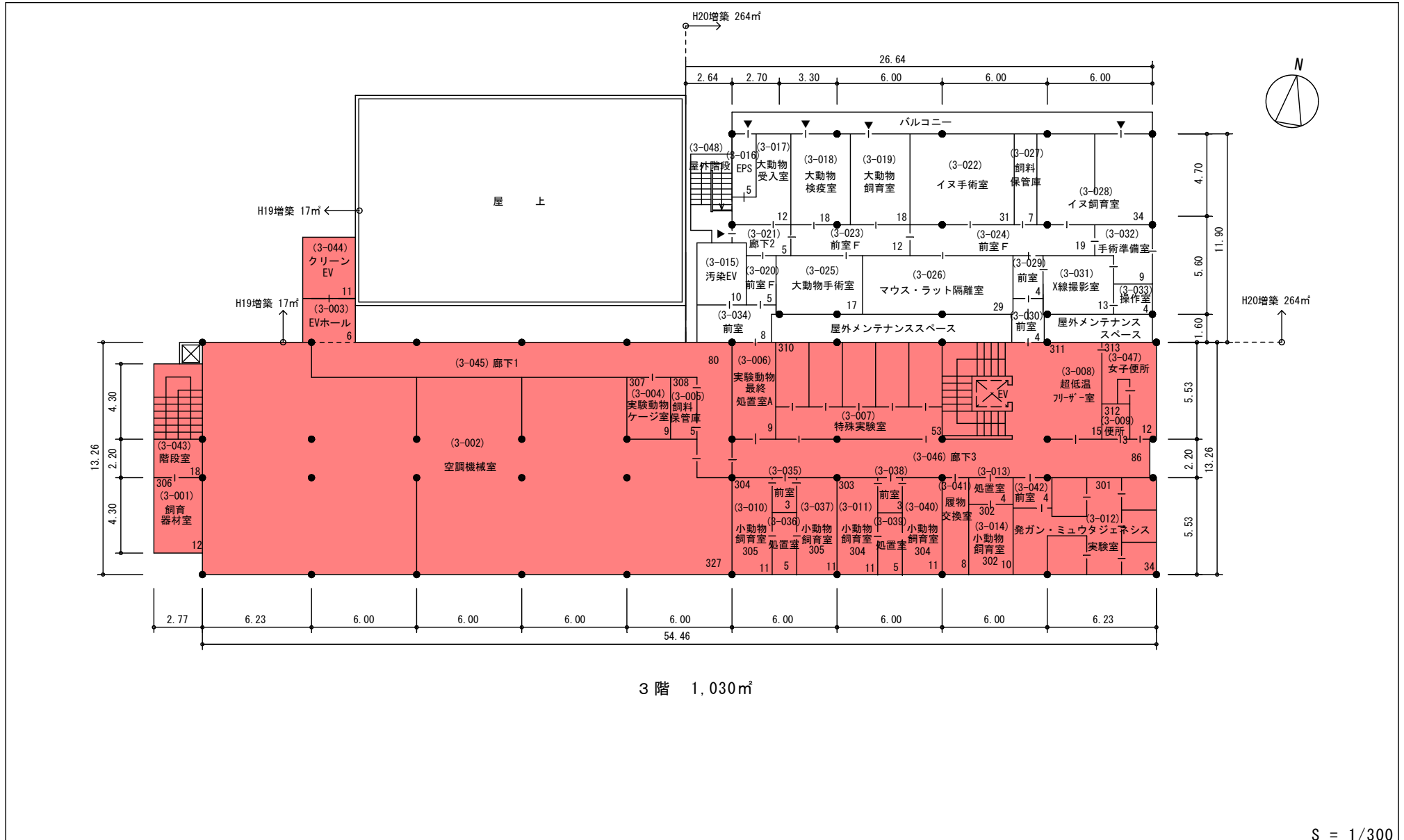
国立大学法人等施設実態調査（様式3）



棟別平面図

学校番号	学校名	団地番号	団地名	棟番号
0304	神戸大学	007	楠	055

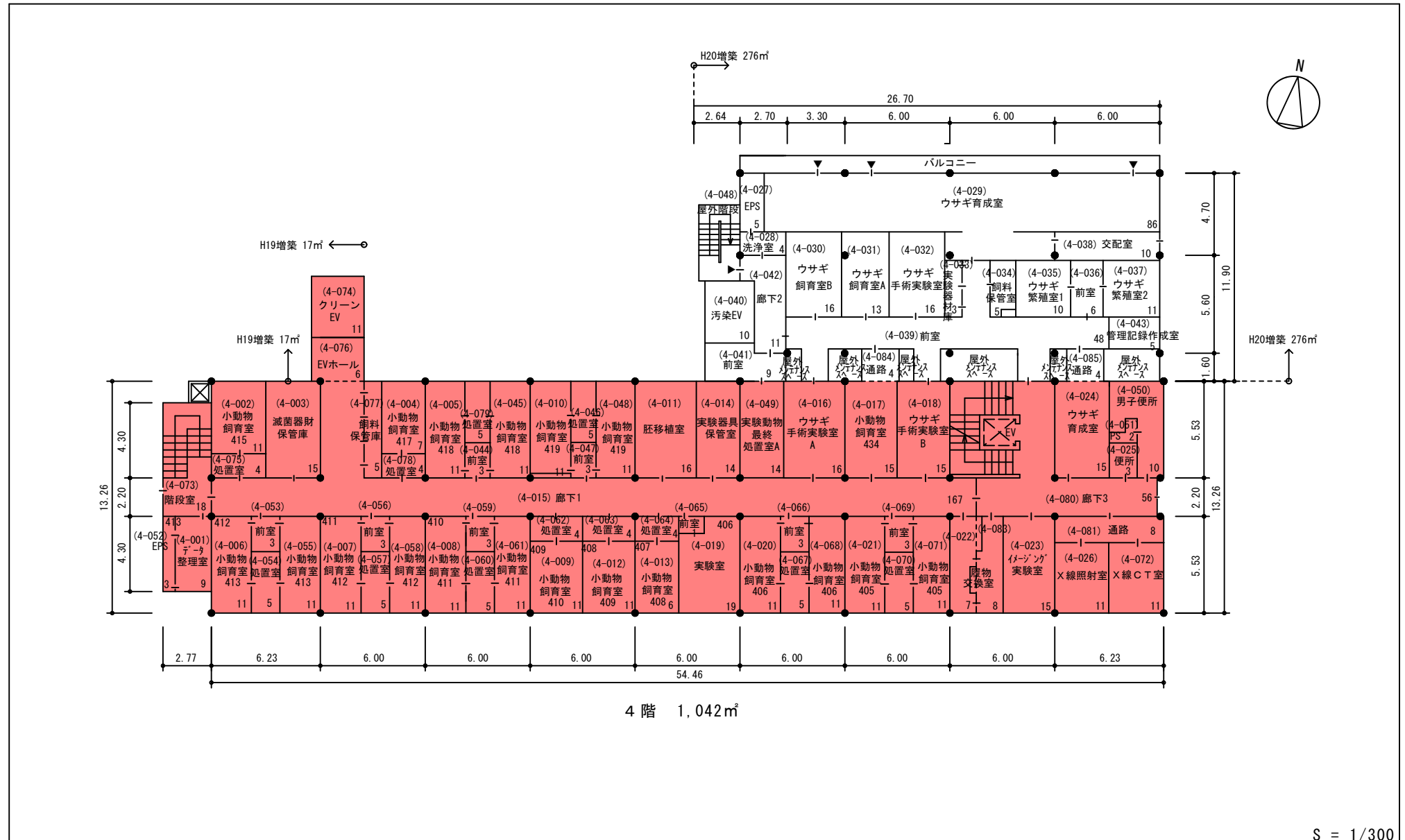
国立大学法人等施設実態調査（様式3）



棟別平面図

学校番号	学校名	団地番号	団地名	棟番号
0304	神戸大学	007	楠	055

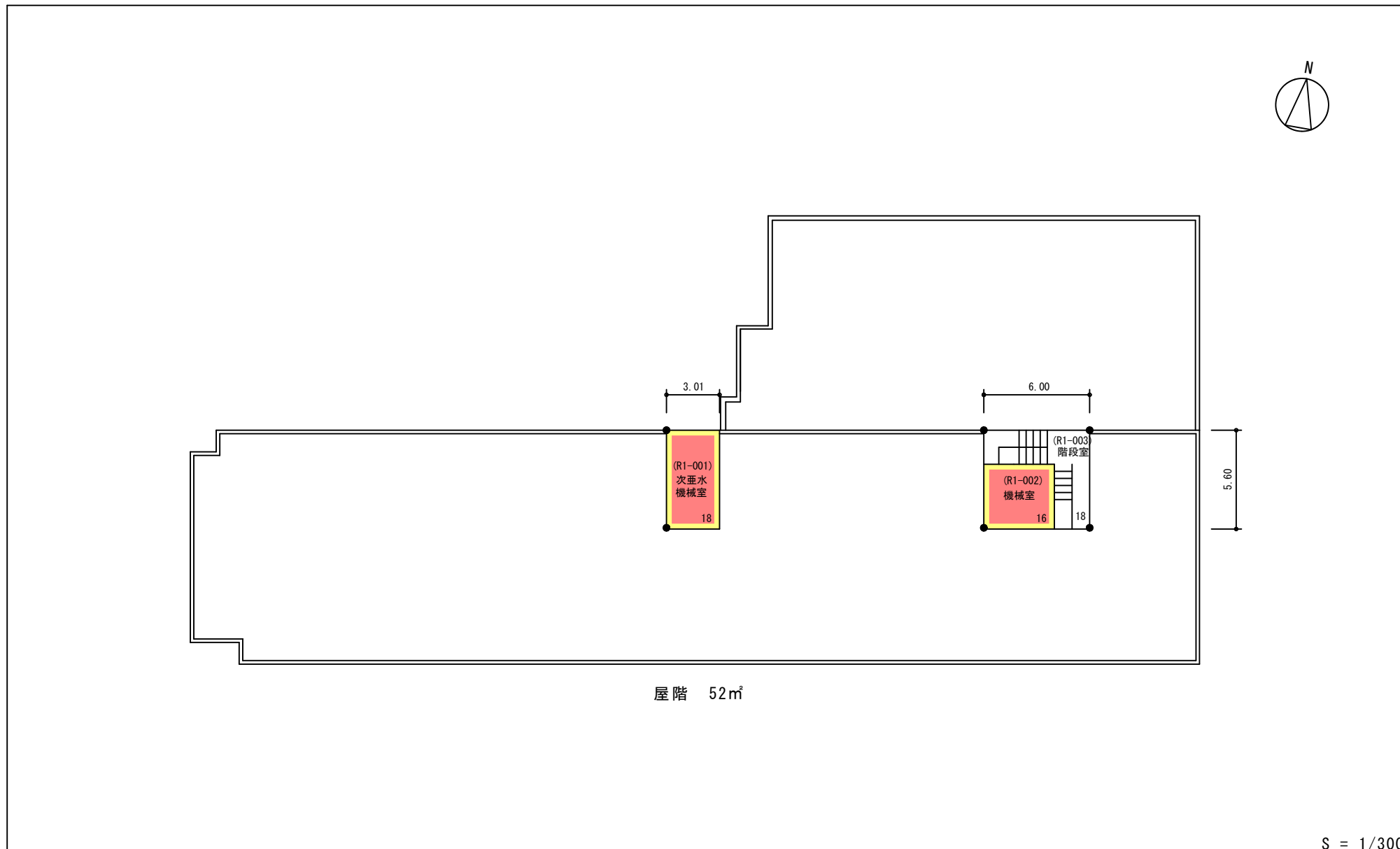
国立大学法人等施設実態調査（様式3）



棟別平面図

学校番号	学校名	団地番号	団地名	棟番号
0304	神戸大学	007	楠	055

国立大学法人等施設実態調査（様式3）



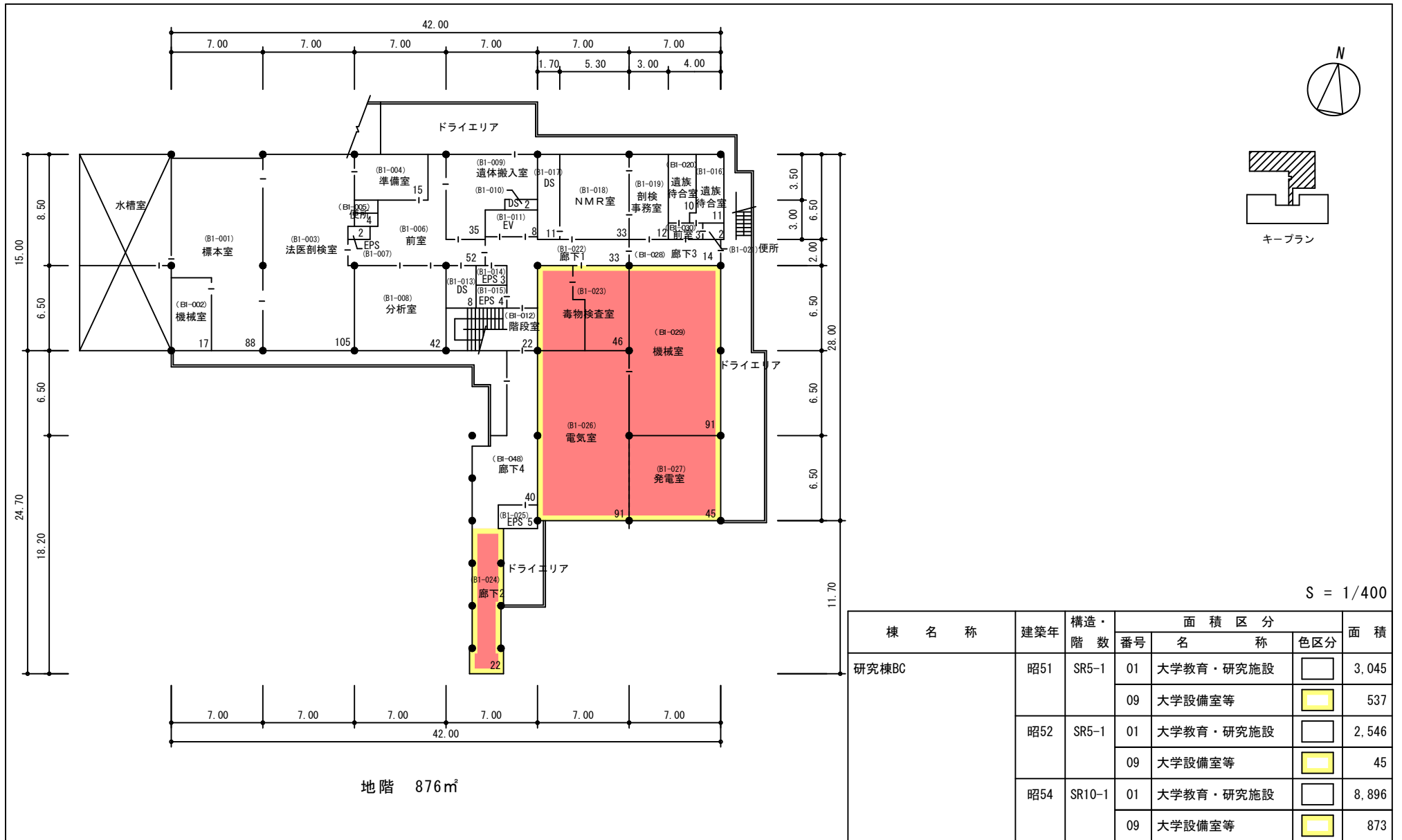
S = 1/300

整理番号 3-5-

棟別平面図

国立大学法人等施設実態調査（様式3）

学校番号	学 校 名	団地番号	団 地 名	棟 番 号
0304	神戸大学	007	楠	063



S = 1/400

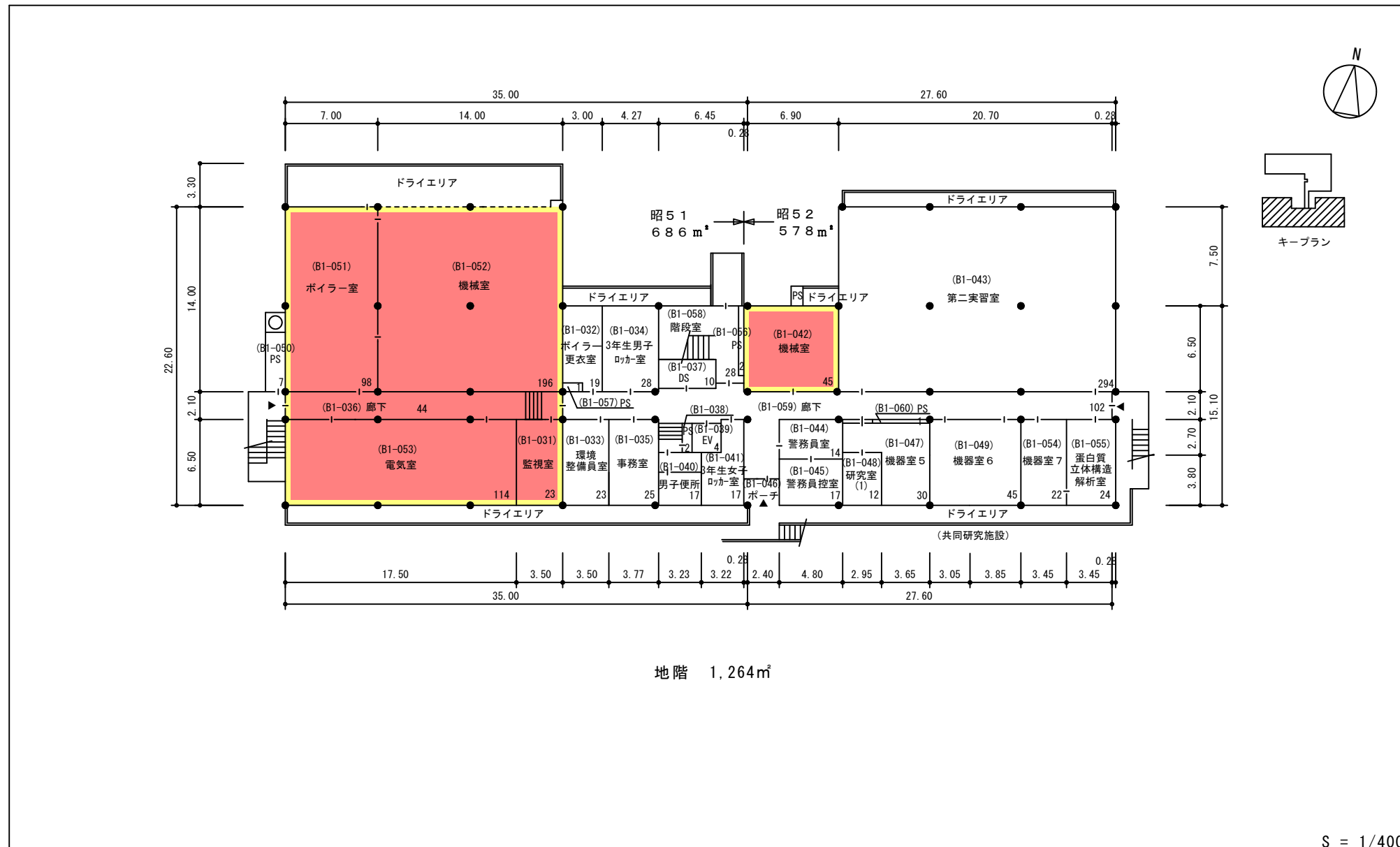
棟 名 称	建築年	構造・階 数	面 積 区 分			面 積
			番号	名 称	色区分	
研究棟BC	昭51	SR5-1	01	大学教育・研究施設		3,045
			09	大学設備室等		537
	昭52	SR5-1	01	大学教育・研究施設		2,546
			09	大学設備室等		45
	昭54	SR10-1	01	大学教育・研究施設		8,896
			09	大学設備室等		873

整理番号 3-7-

棟別平面図

学校番号	学 校 名	団地番号	団 地 名	棟 番 号
0304	神 戸 大 学	007	楠	063

国立大学法人等施設実態調査（様式3）



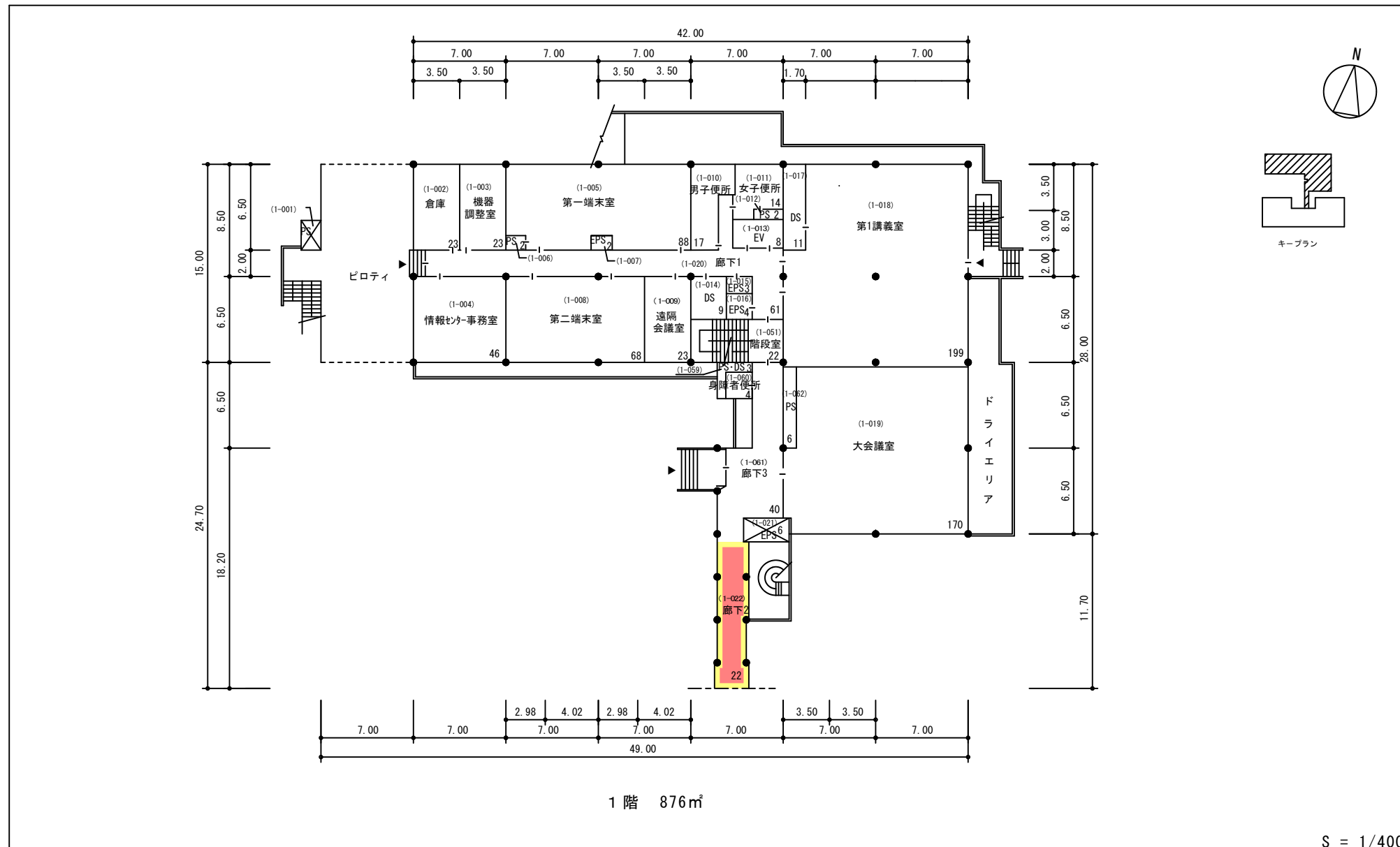
S = 1/400

整理番号 3-8-

棟別平面図

学校番号	学校名	団地番号	団地名	棟番号
0304	神戸大学	007	楠	063

国立大学法人等施設実態調査（様式3）



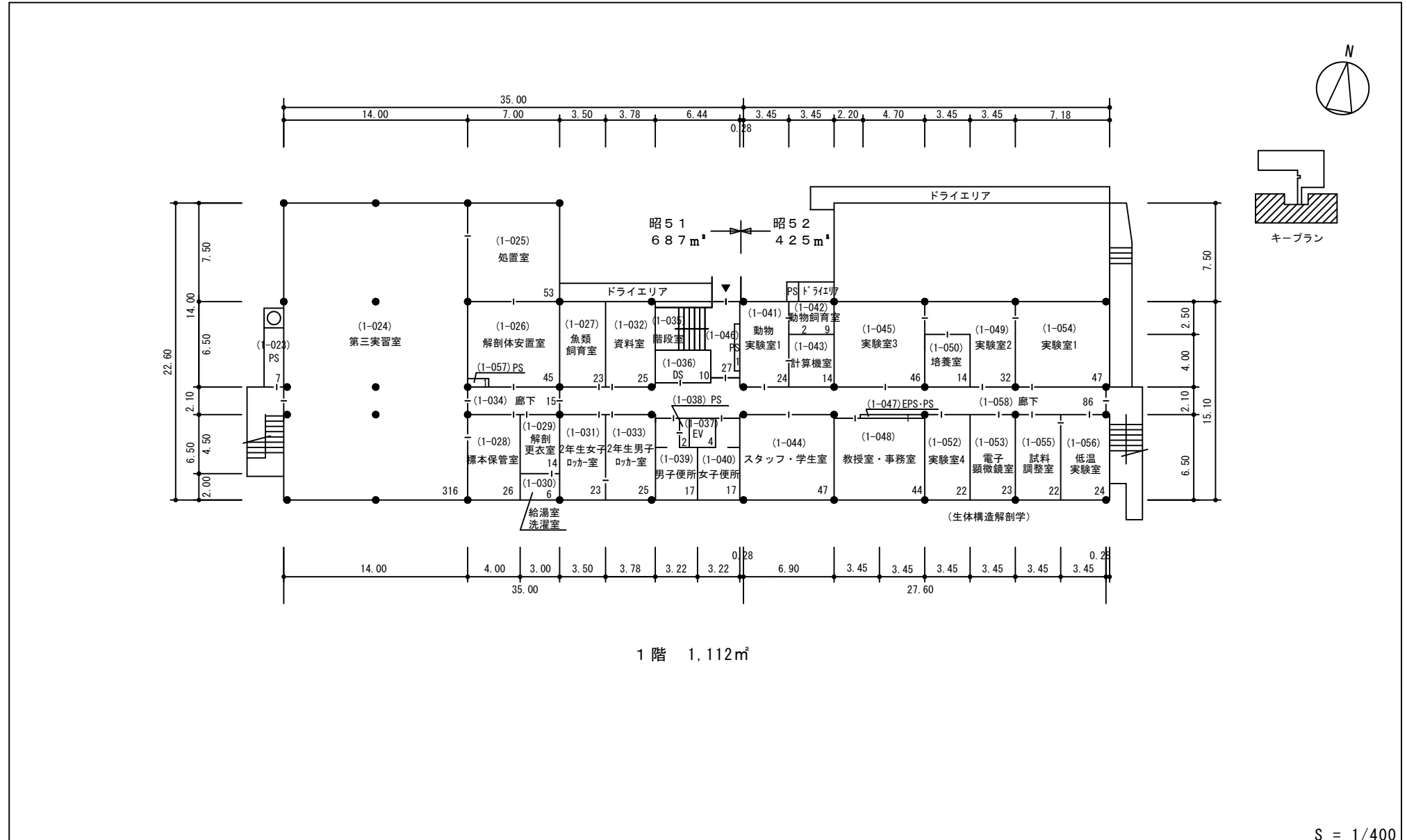
S = 1/400

整理番号 3-9-

棟別平面図

学校番号	学校名	団地番号	団地名	棟番号
0304	神戸大学	007	楠	063

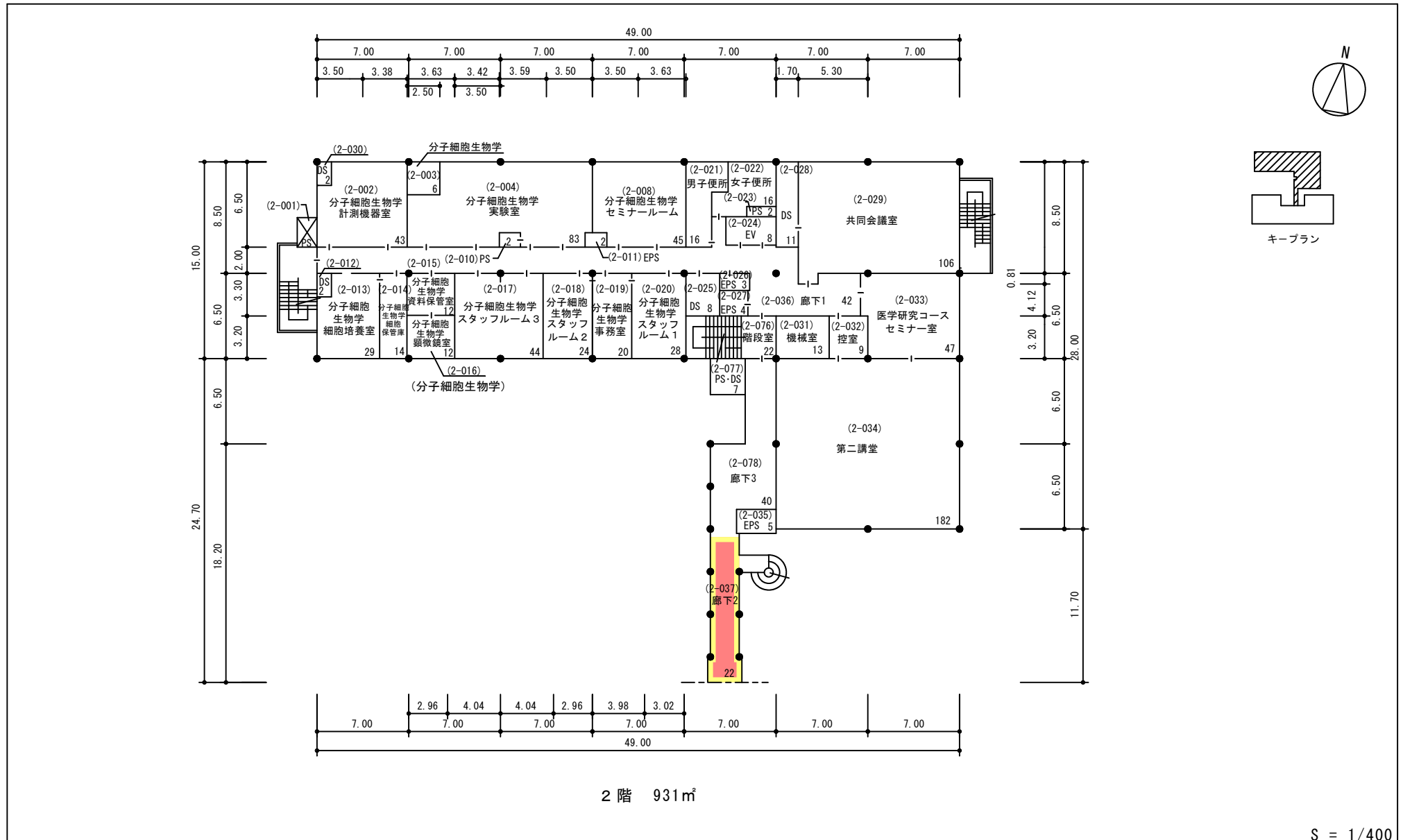
国立大学法人等施設実態調査（様式3）



棟別平面図

学校番号	学校名	団地番号	団地名	棟番号
0304	神戸大学	007	楠	063

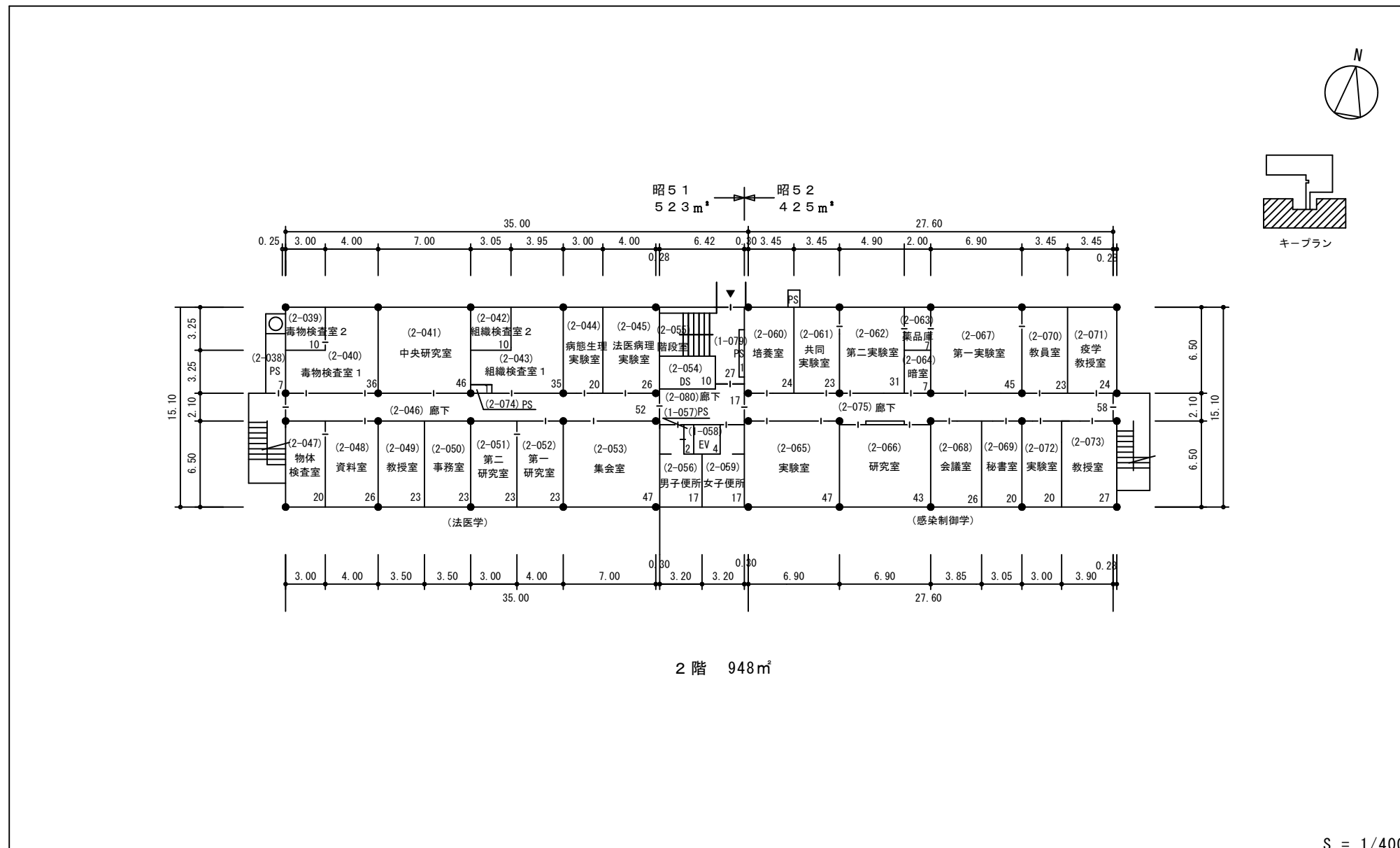
国立大学法人等施設実態調査（様式3）



棟別平面図

学校番号	学校名	団地番号	団地名	棟番号
0304	神戸大学	007	楠	063

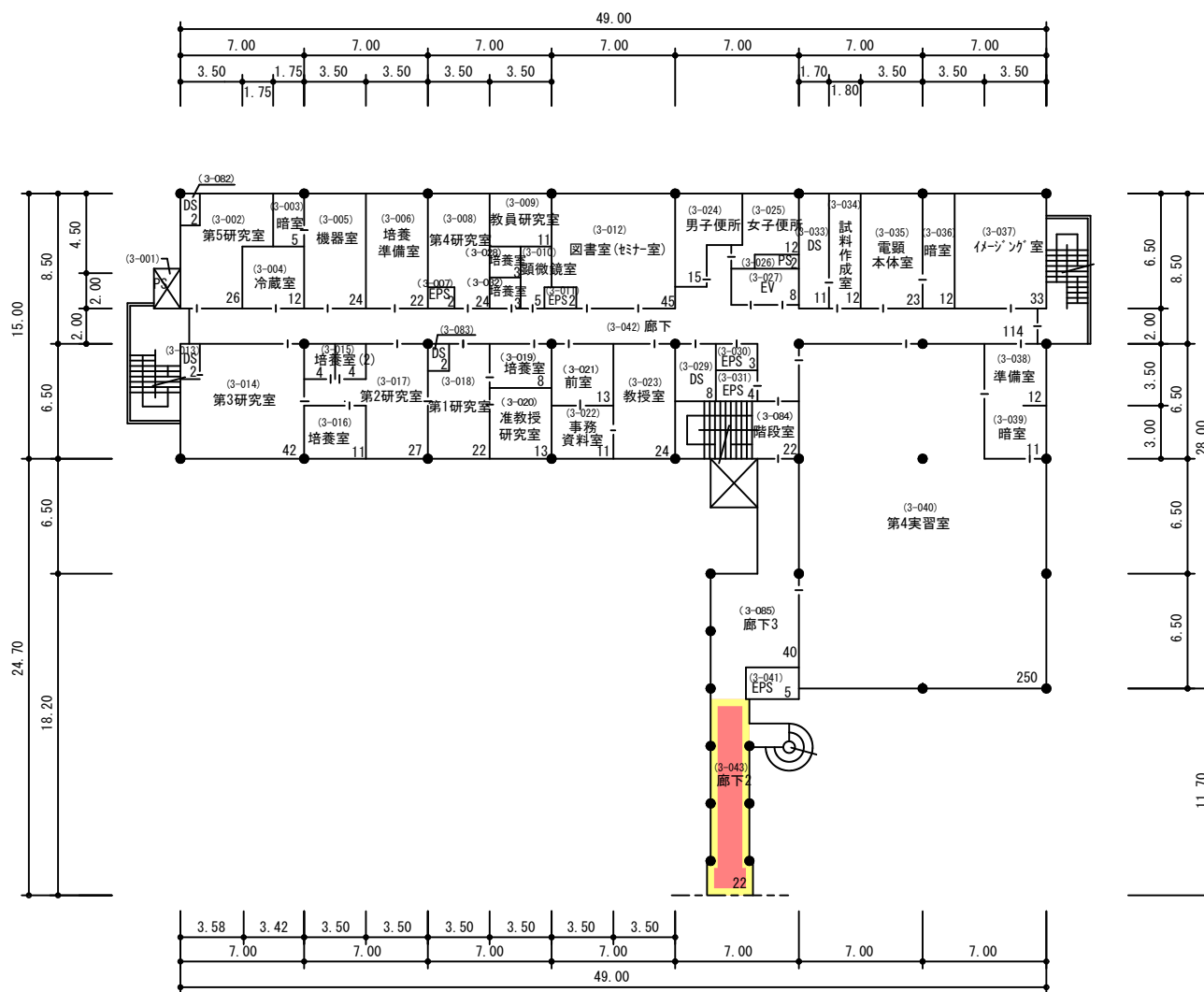
国立大学法人等施設実態調査（様式3）



棟別平面図

学校番号	学校名	団地番号	団地名	棟番号
0304	神戸大学	007	楠	063

国立大学法人等施設実態調査（様式3）



3階 988m²

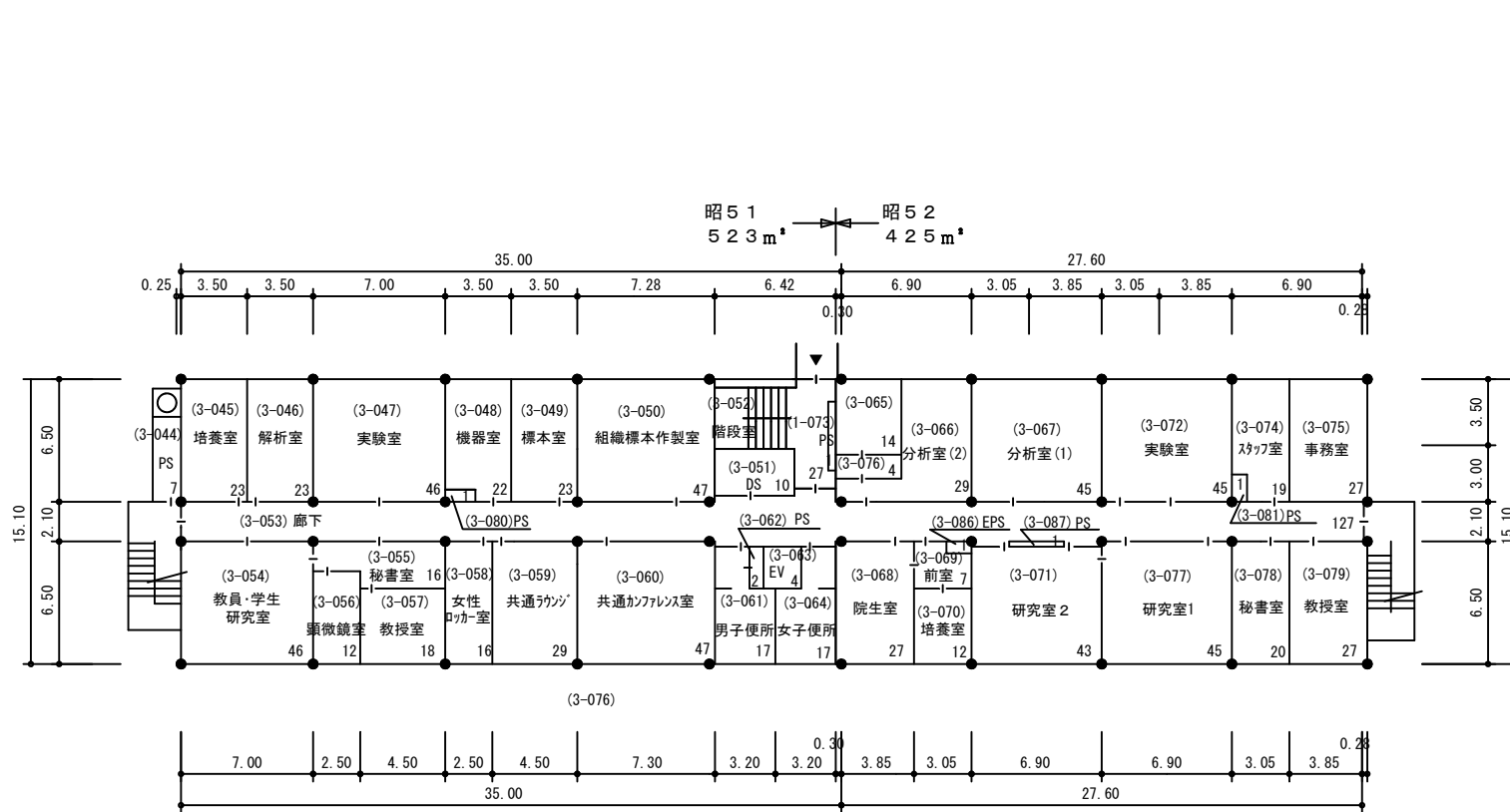
S = 1/400

整理番号 3-13-

棟別平面図

学校番号	学校名	団地番号	団地名	棟番号
0304	神戸大学	007	楠	063

国立大学法人等施設実態調査（様式3）



3階 948㎡

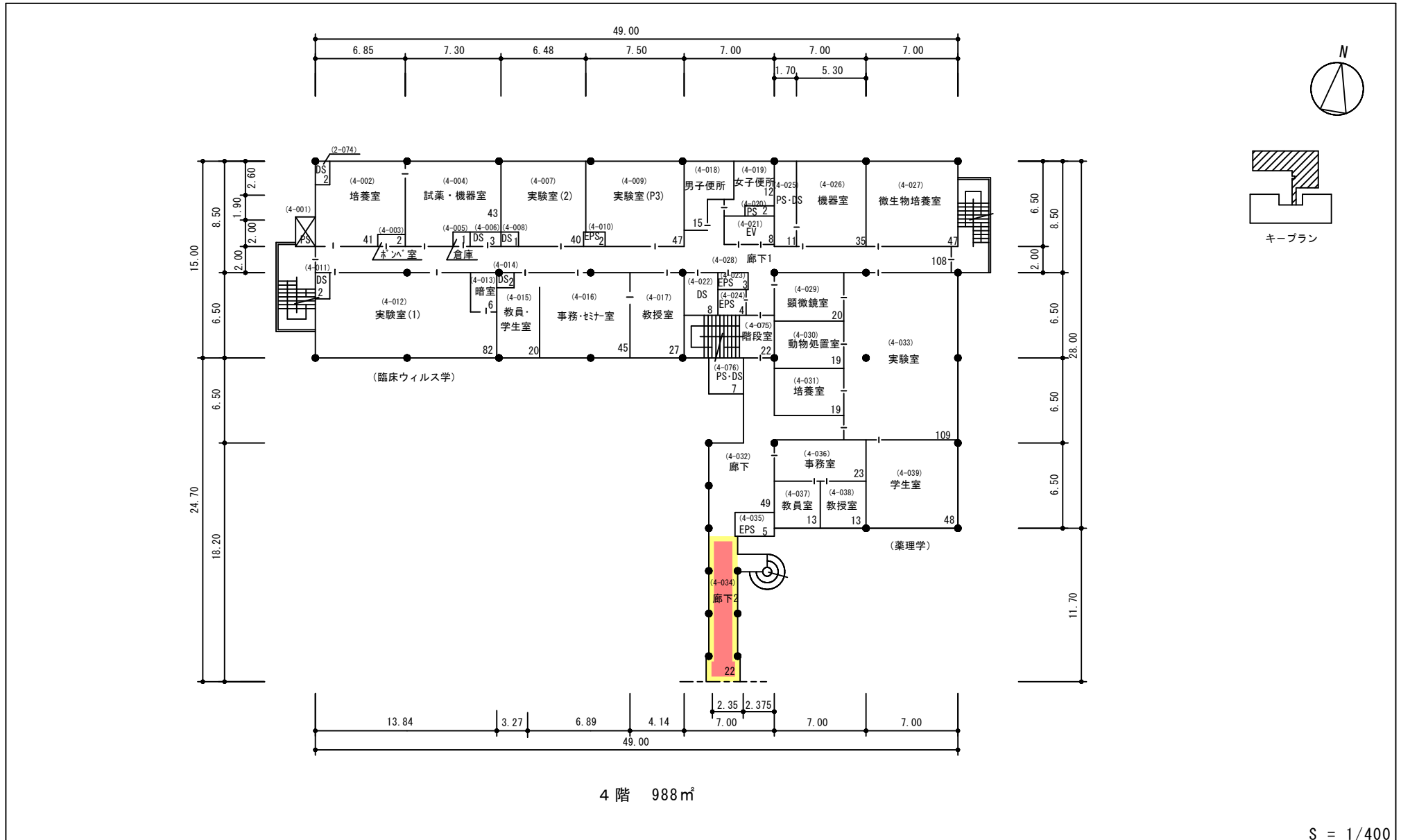
S = 1/400

整理番号 3-14-

棟別平面図

学校番号	学 校 名	団地番号	団 地 名	棟 番 号
0304	神 戸 大 学	007	楠	063

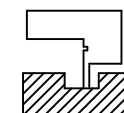
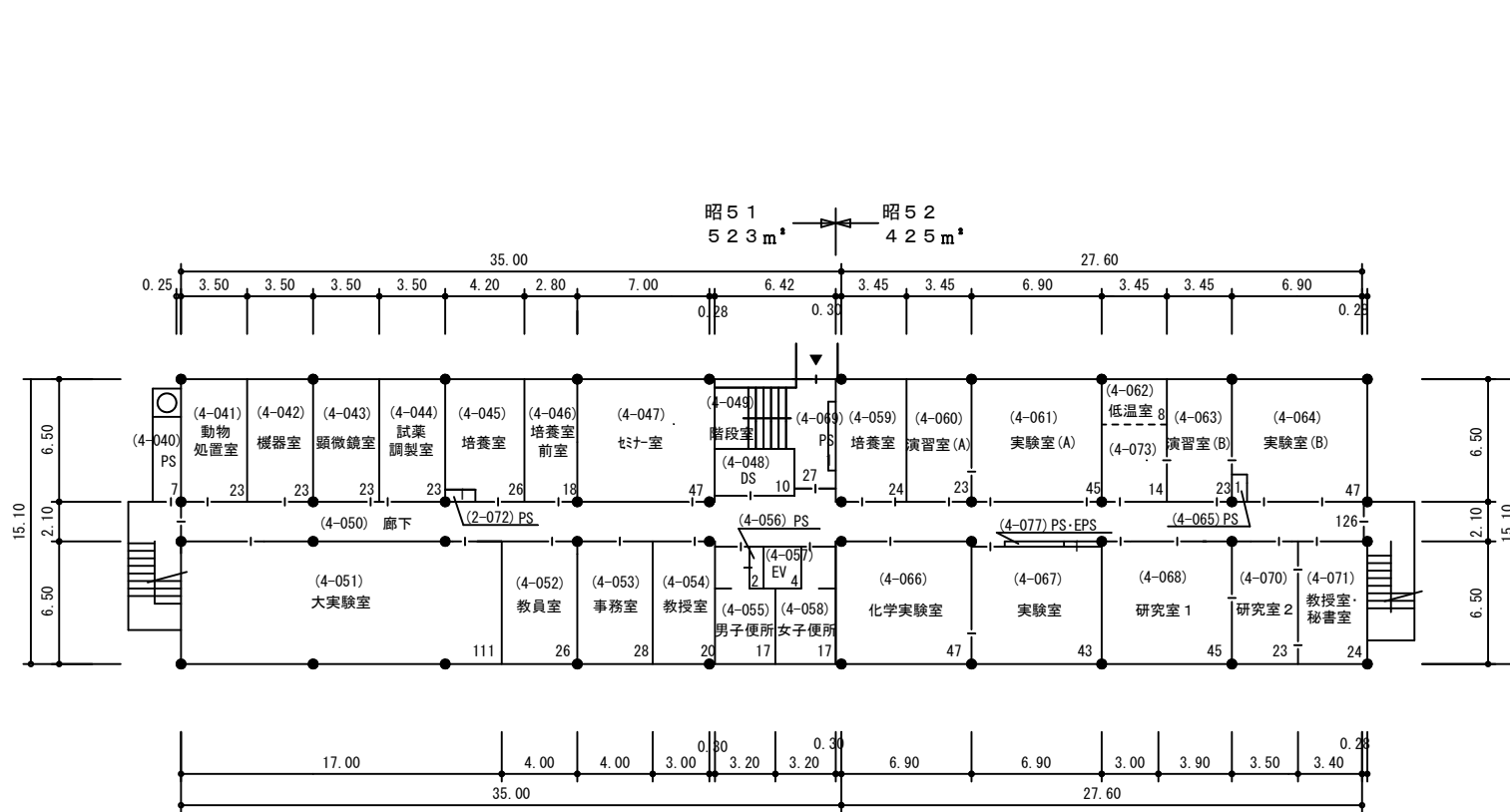
国立大学法人等施設実態調査（様式3）



棟別平面図

学校番号	学校名	団地番号	団地名	棟番号
0304	神戸大学	007	楠	063

国立大学法人等施設実態調査（様式3）



ケーブルラン

4階 948m²

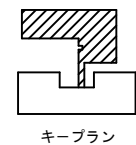
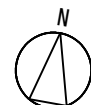
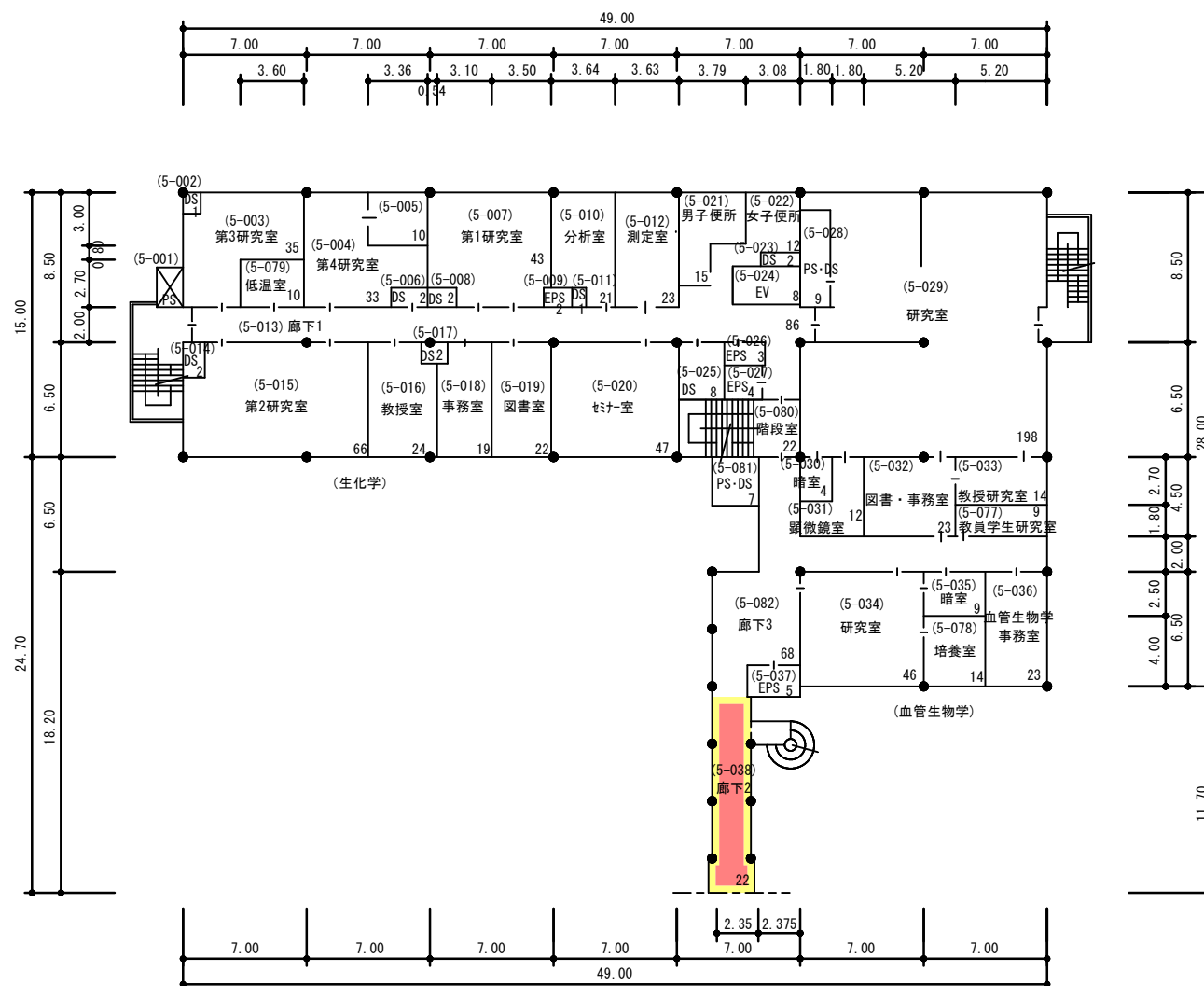
S = 1/400

整理番号 3-16-

棟別平面図

学校番号	学校名	団地番号	団地名	棟番号
0304	神戸大学	007	楠	063

国立大学法人等施設実態調査（様式3）



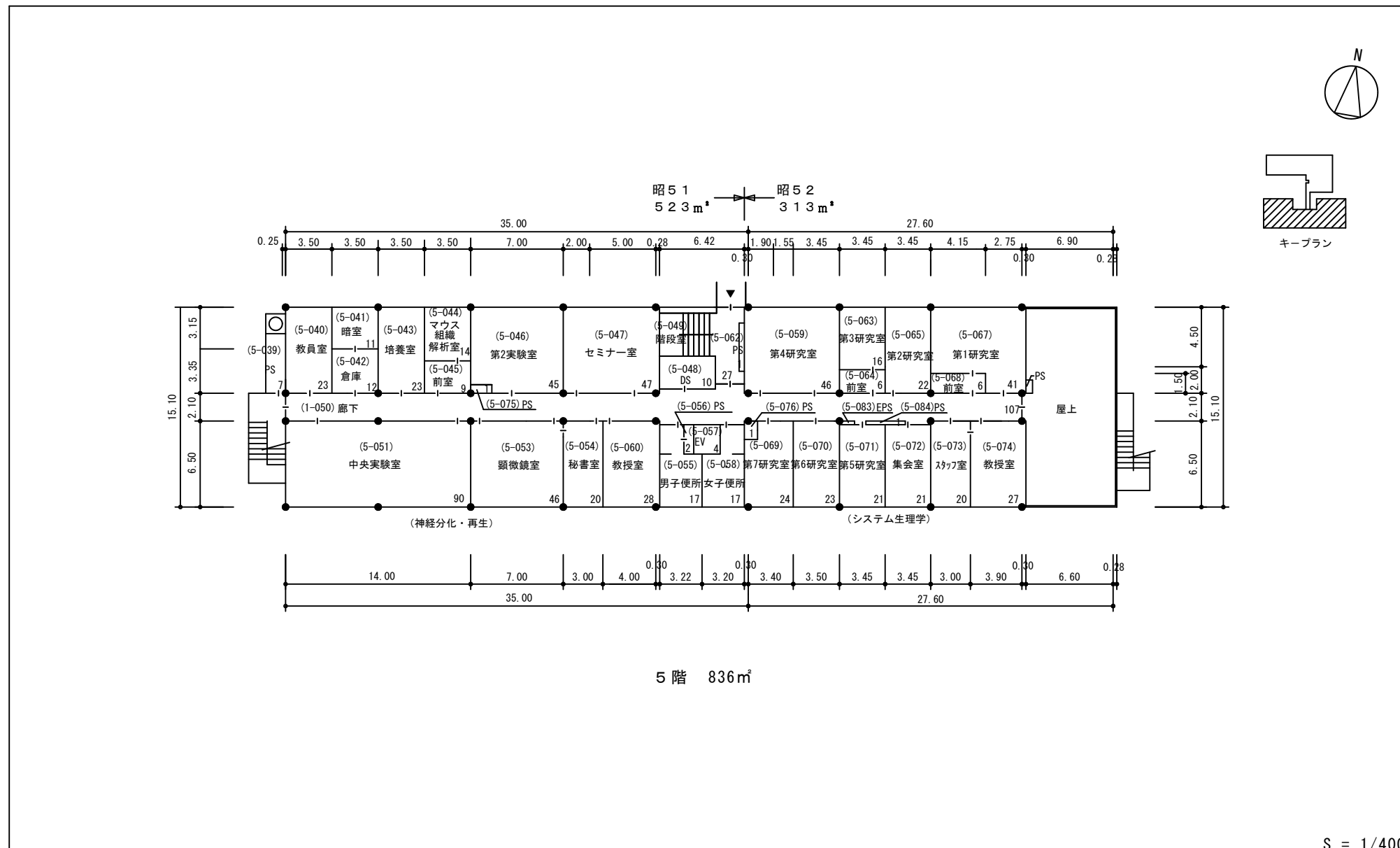
5階 988㎡

S = 1/400

棟別平面図

学校番号	学校名	団地番号	団地名	棟番号
0304	神戸大学	007	楠	063

国立大学法人等施設実態調査（様式3）



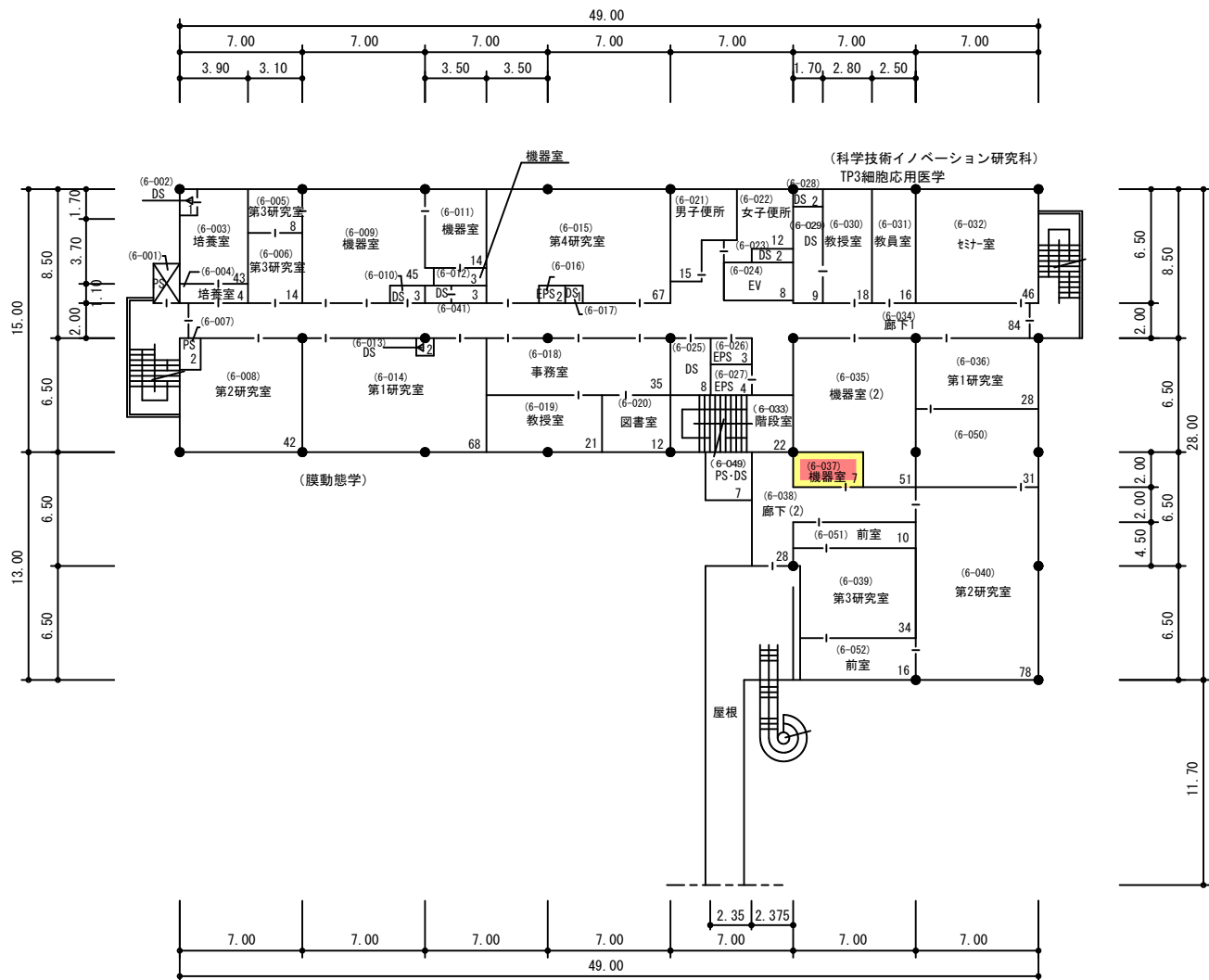
S = 1/400

整理番号 3-18-

棟別平面図

学校番号	学 校 名	団地番号	団 地 名	棟 番 号
0304	神 戸 大 学	007	楠	063

国立大学法人等施設実態調査（様式3）

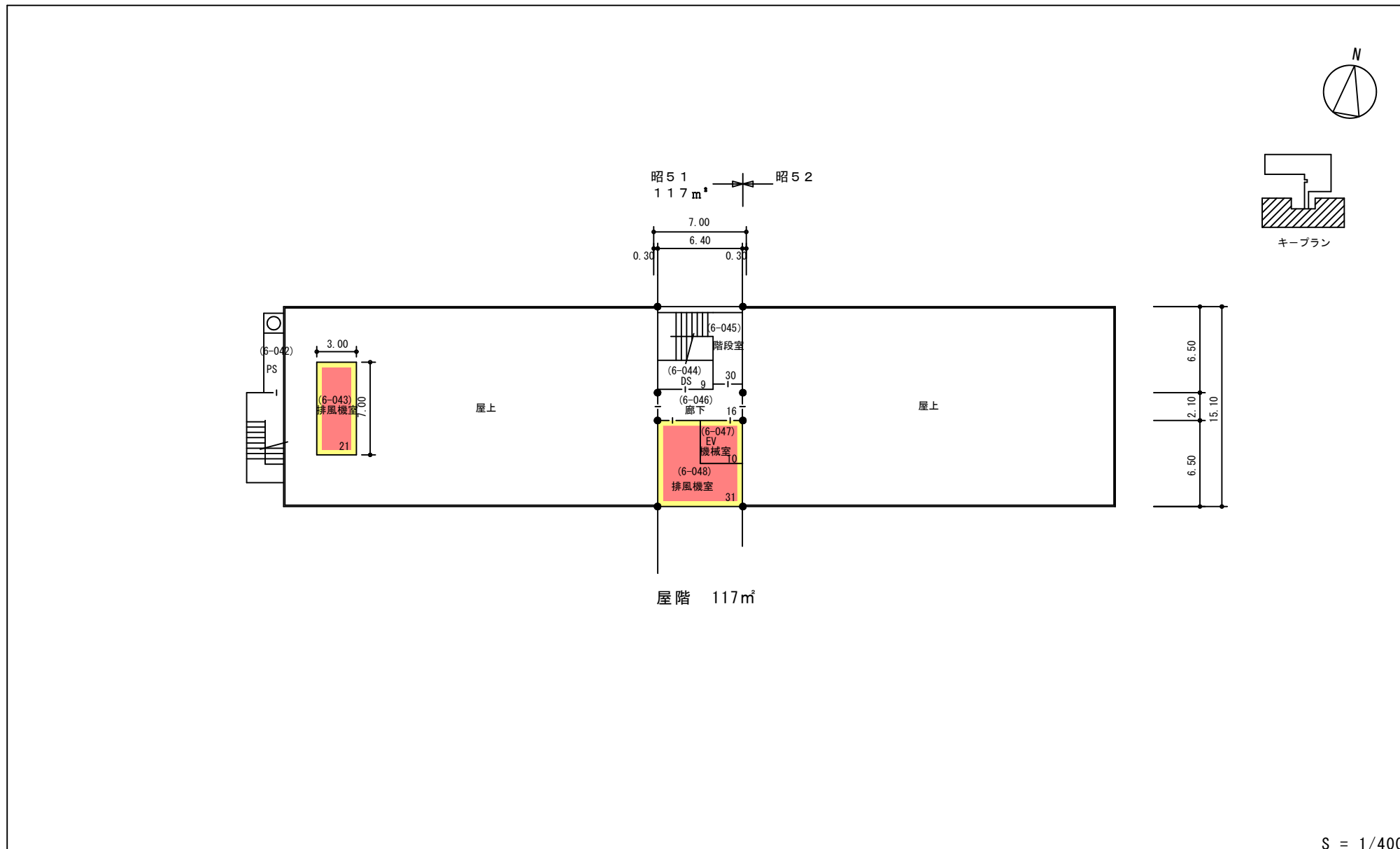


6階 929m²

棟別平面図

学校番号	学校名	団地番号	団地名	棟番号
0304	神戸大学	007	楠	063

国立大学法人等施設実態調査（様式3）



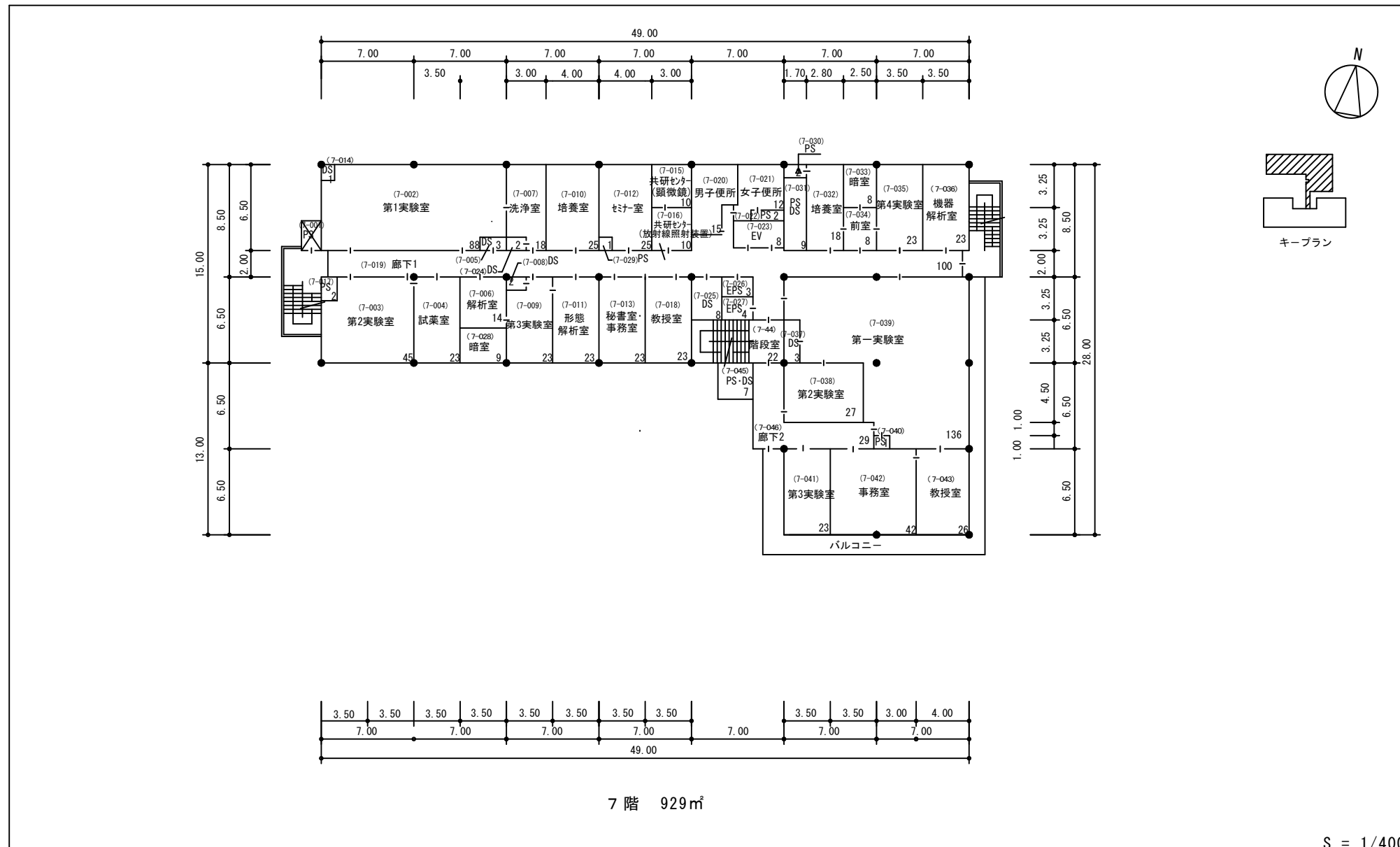
S = 1/400

整理番号 3-20-

棟別平面図

学校番号	学校名	団地番号	団地名	棟番号
0304	神戸大学	007	楠	063

国立大学法人等施設実態調査（様式3）



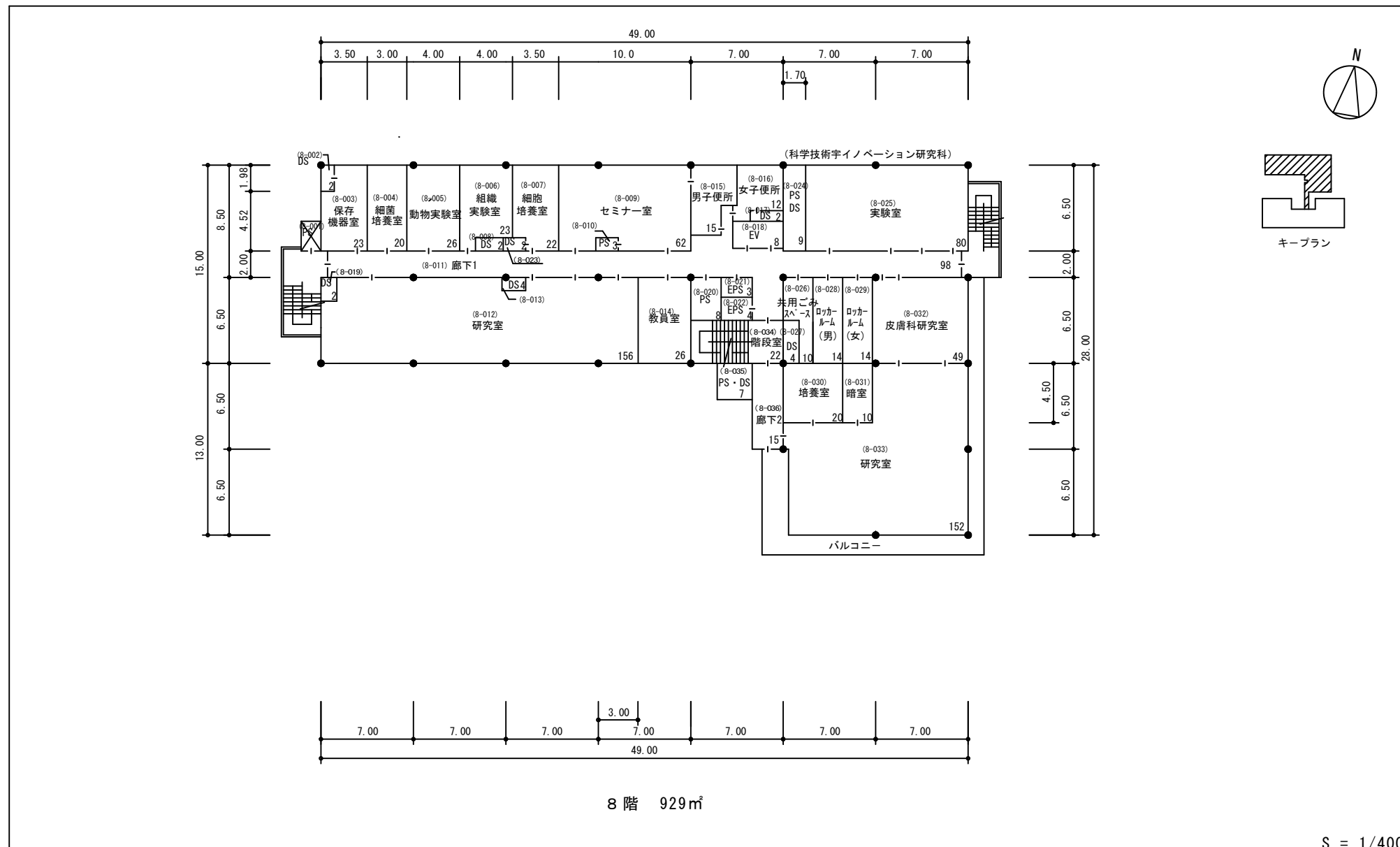
S = 1/400

整理番号 3-21-

棟別平面図

学校番号	学校名	団地番号	団地名	棟番号
0304	神戸大学	007	楠	063

国立大学法人等施設実態調査（様式3）



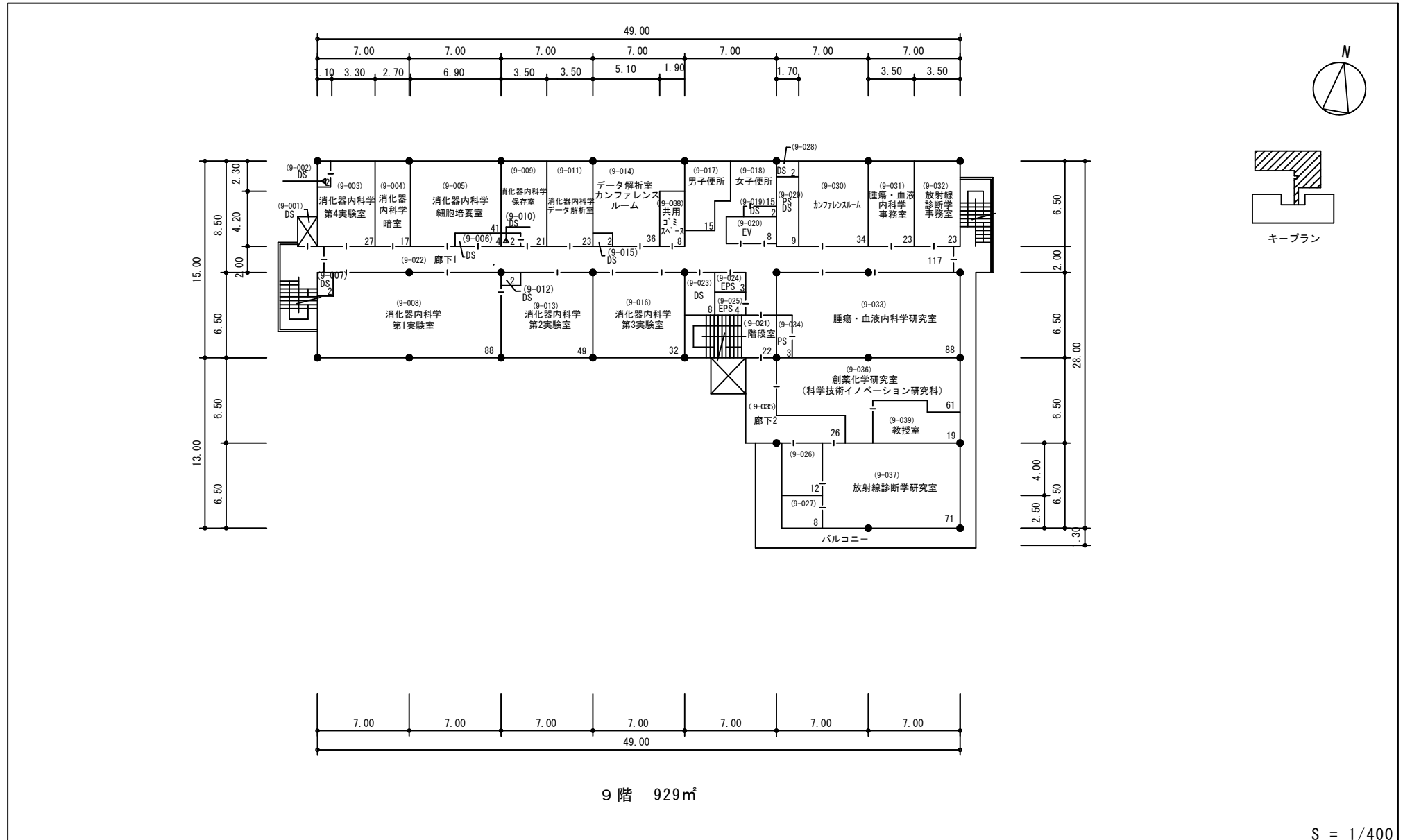
S = 1/400

整理番号 3-22-

棟別平面図

学校番号	学校名	団地番号	団地名	棟番号
0304	神戸大学	007	楠	063

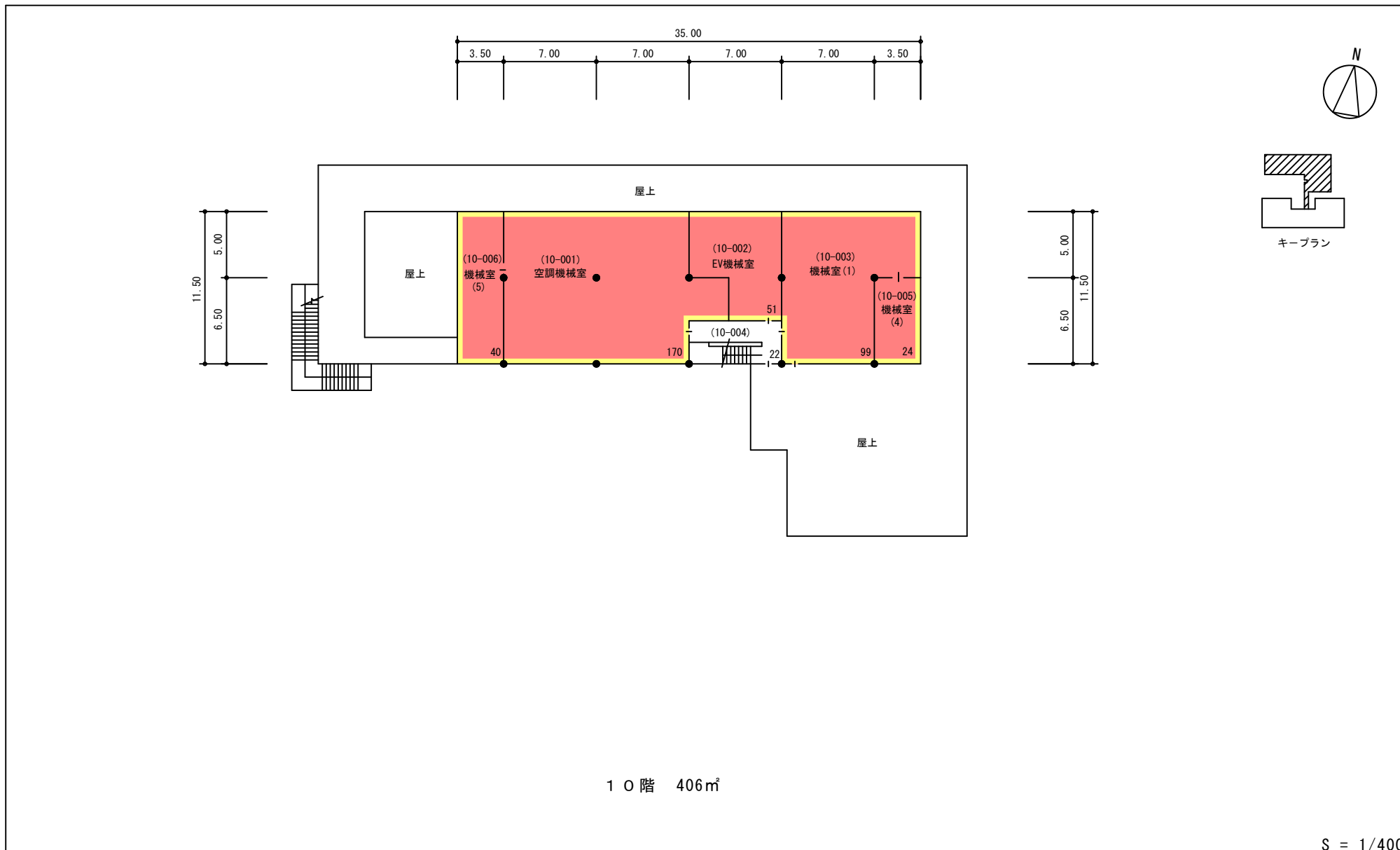
国立大学法人等施設実態調査（様式3）



棟別平面図

学校番号	学校名	団地番号	団地名	棟番号
0304	神戸大学	007	楠	063

国立大学法人等施設実態調査（様式3）



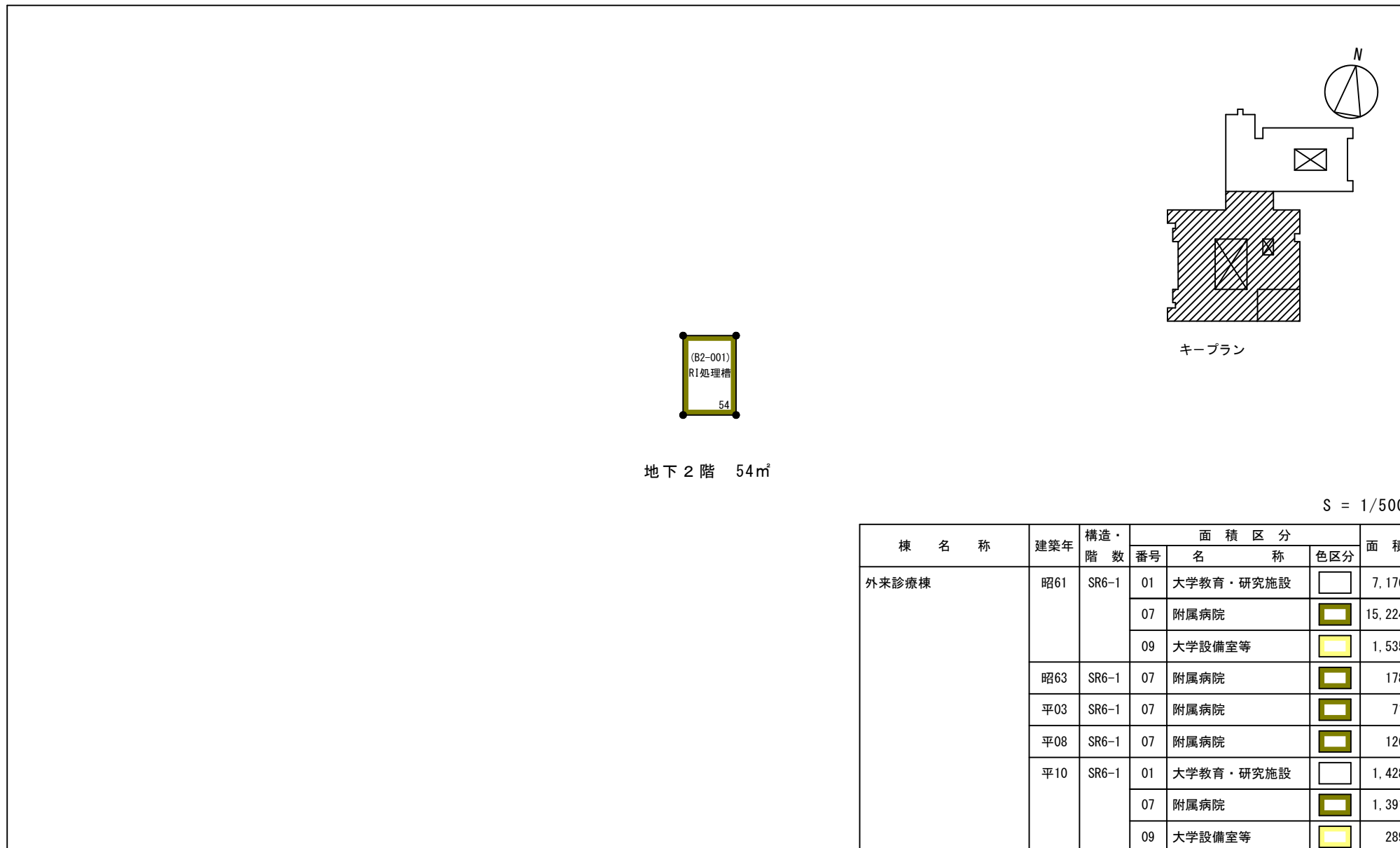
S = 1/400

整理番号 3-24-

棟 別 平 面 図

国立大学法人等施設実態調査（様式3）

学校番号	学 校 名	団地番号	団 地 名	棟 番 号
0304	神 戸 大 学	007	楠	087



地下2階 54㎡

S = 1/500

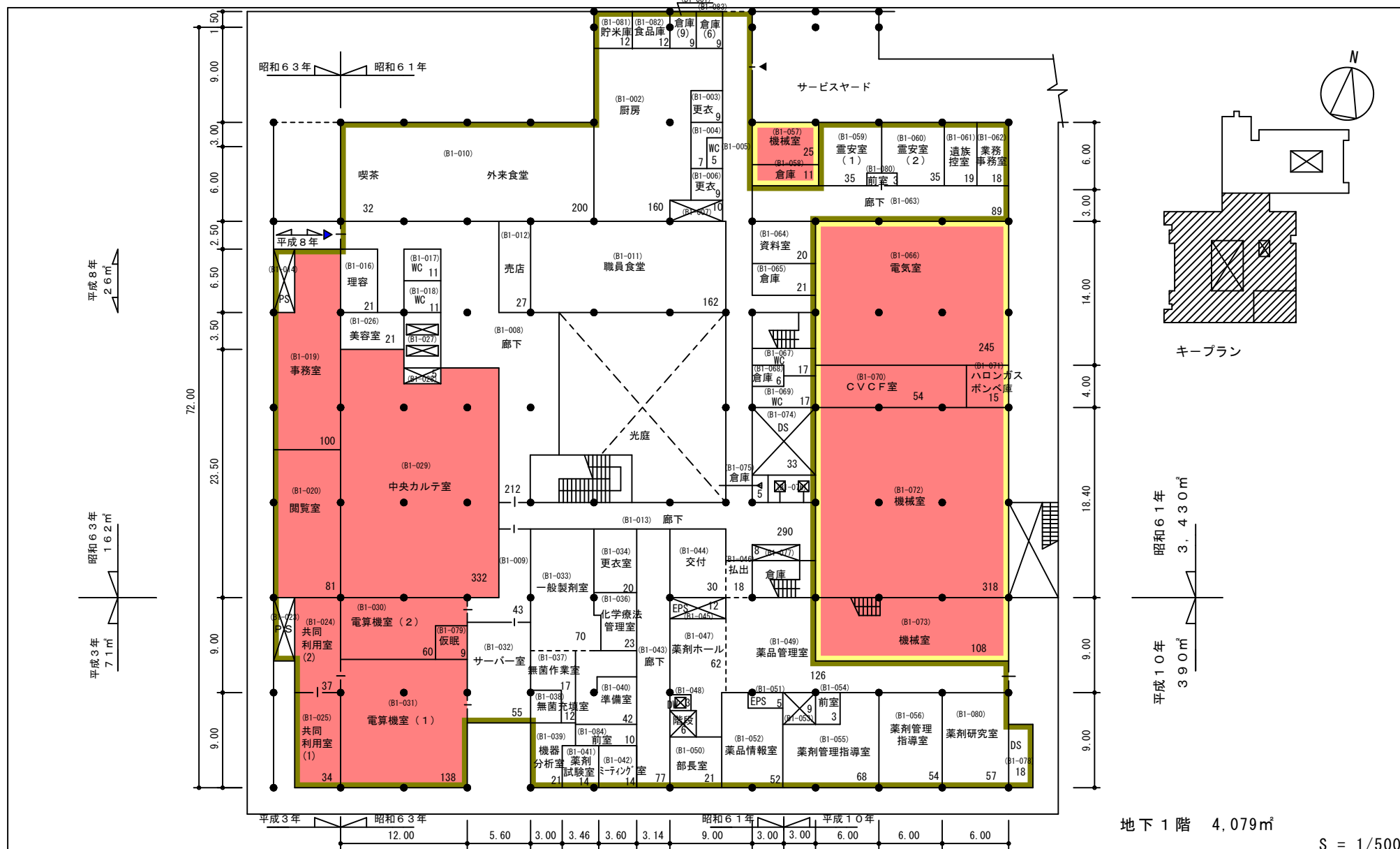
棟 名 称	建築年	構造・階数	面積区分			面積
			番号	名 称	色区分	
外来診療棟	昭61	SR6-1	01	大学教育・研究施設		7,176
			07	附属病院		15,224
			09	大学設備室等		1,535
	昭63	SR6-1	07	附属病院		178
	平03	SR6-1	07	附属病院		71
	平08	SR6-1	07	附属病院		126
	平10	SR6-1	01	大学教育・研究施設		1,428
			07	附属病院		1,391
			09	大学設備室等		289

整理番号 3-44-

棟別平面図

学校番号	学校名	団地番号	団地名	棟番号
0304	神戸大学	007	楠	087

国立大学法人等施設実態調査（様式3）

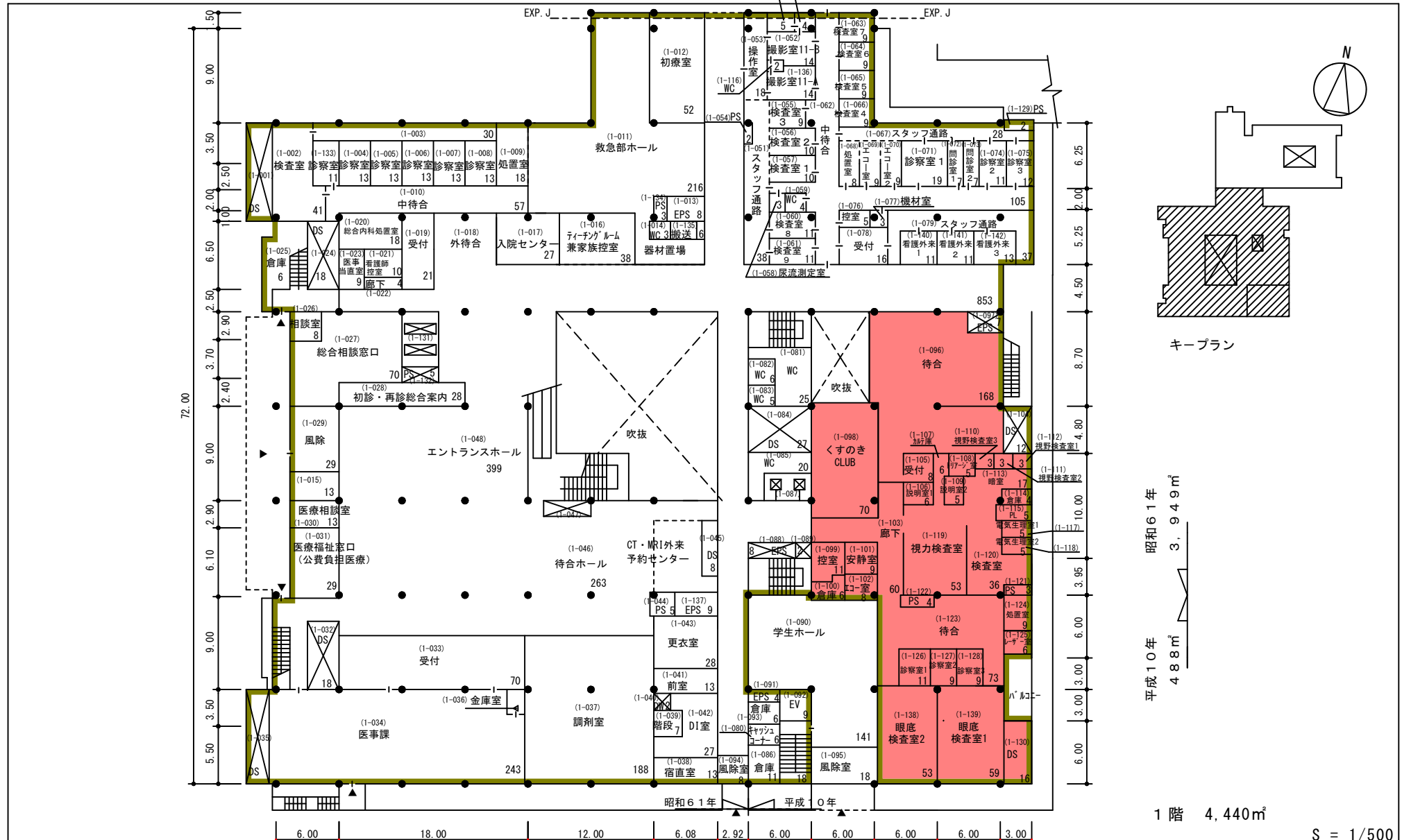


整理番号 3-45-

棟別平面図

学校番号	学校名	団地番号	団地名	棟番号
0304	神戸大学	007	楠	087

国立大学法人等施設実態調査（様式3）



キープラン

昭和61年
3,949m²

平成10年
4,488m²

1階 4,440m²

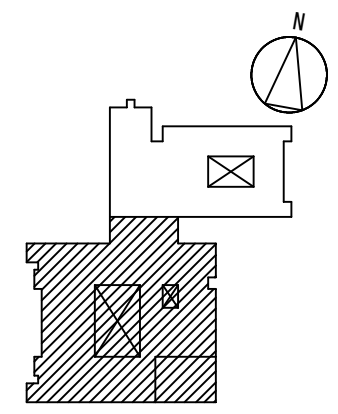
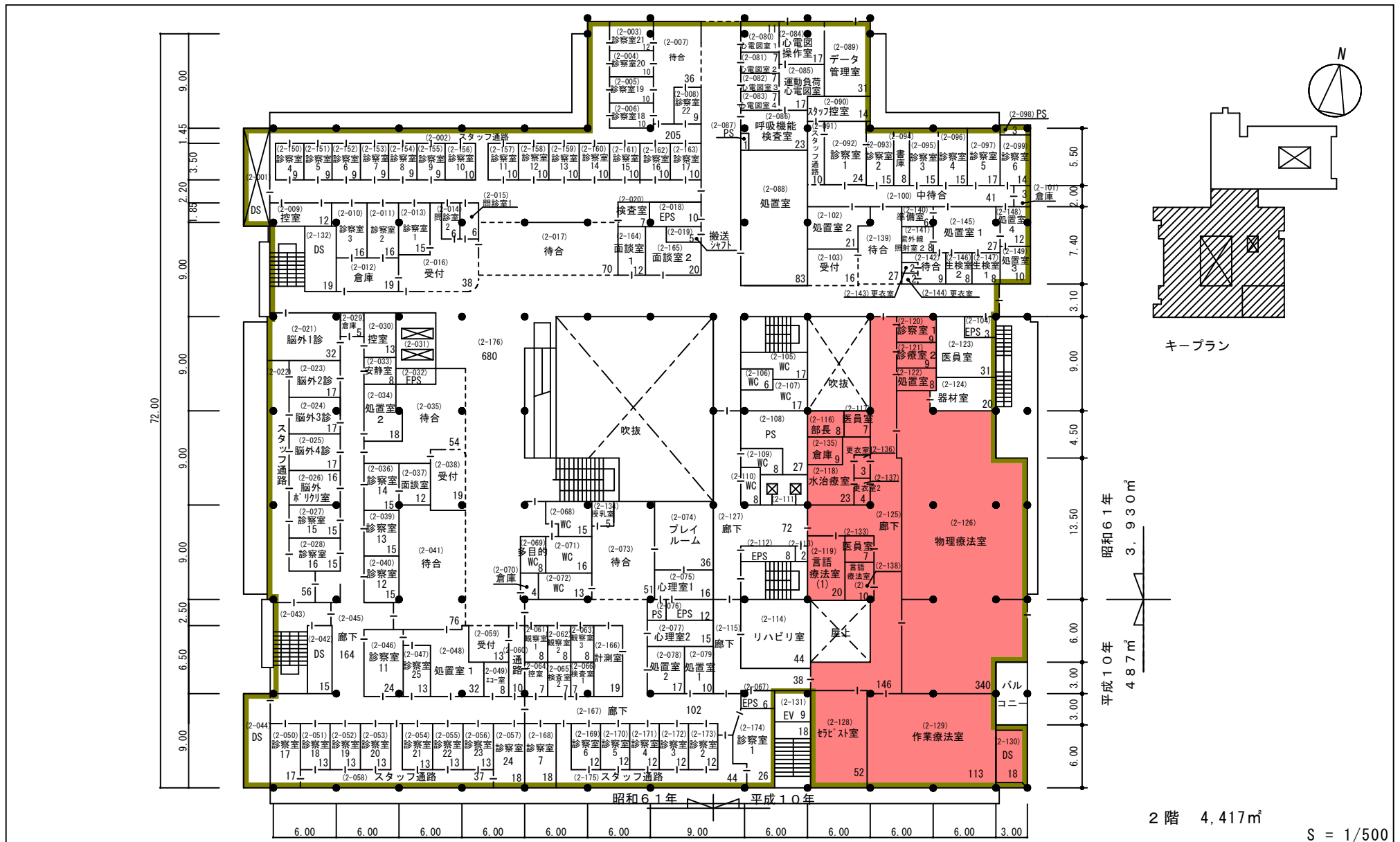
S = 1/500

整理番号 3-46-

棟別平面図

学校番号	学校名	団地番号	団地名	棟番号
0304	神戸大学	007	楠	087

国立大学法人等施設実態調査（様式3）



昭和61年
平成10年
3,930 m²
487 m²

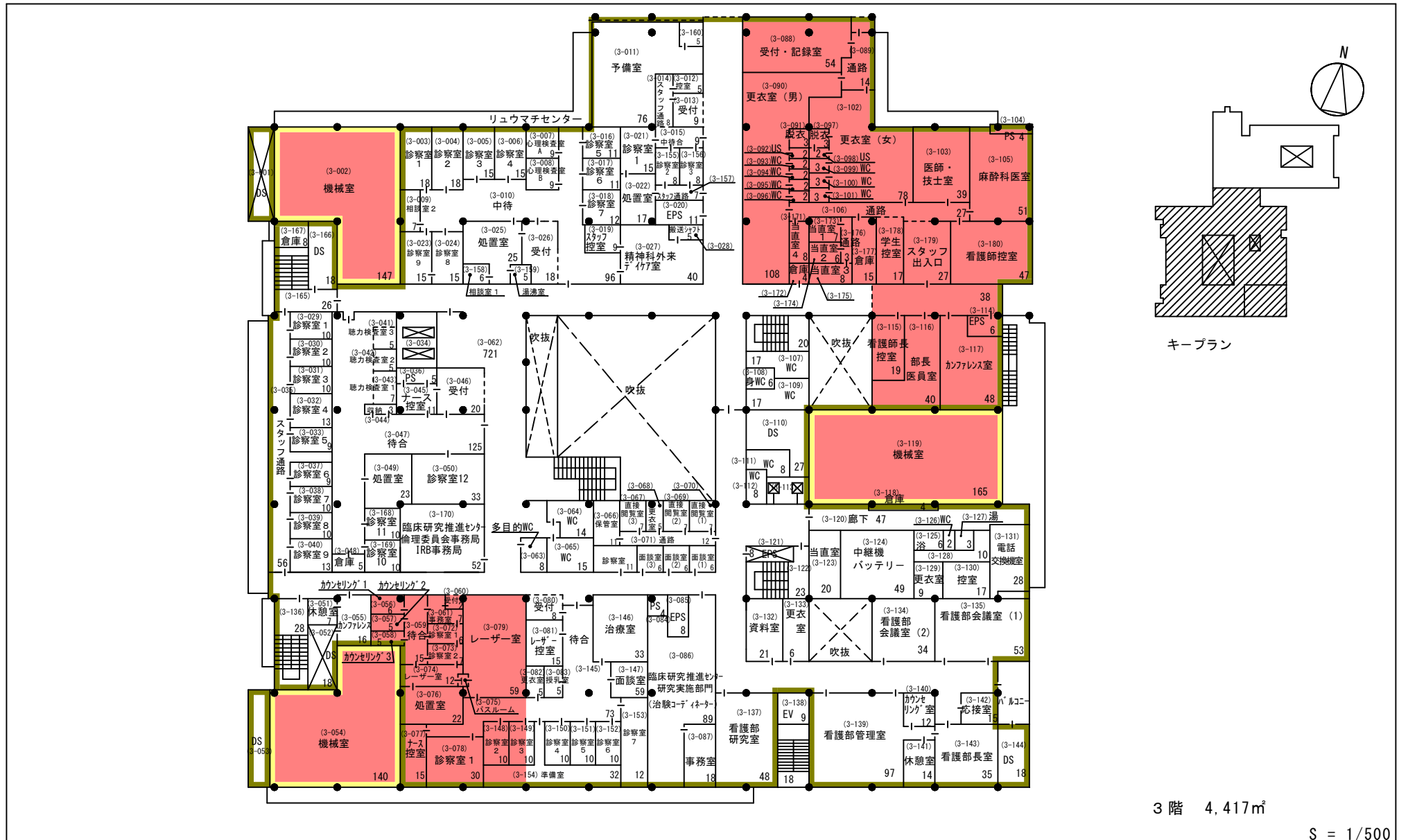
2階 4,417 m²
S = 1/500

整理番号 3-47-

棟別平面図

国立大学法人等施設実態調査（様式3）

学校番号	学校名	団地番号	団地名	棟番号
0304	神戸大学	007	楠	087



3階 4,417㎡

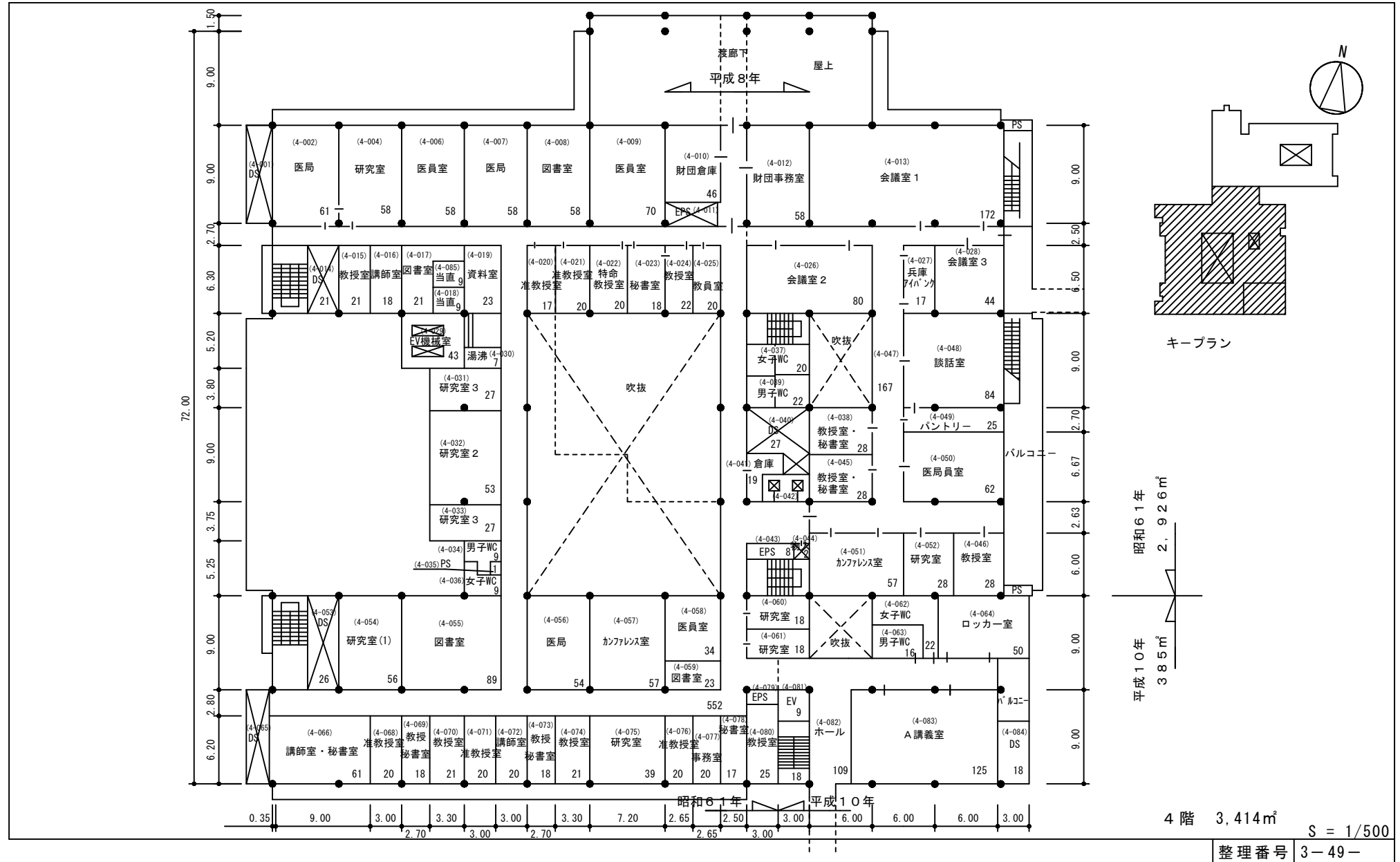
S = 1/500

整理番号 3-48-

棟別平面図

学校番号	学校名	団地番号	団地名	棟番号
0304	神戸大学	007	楠	087

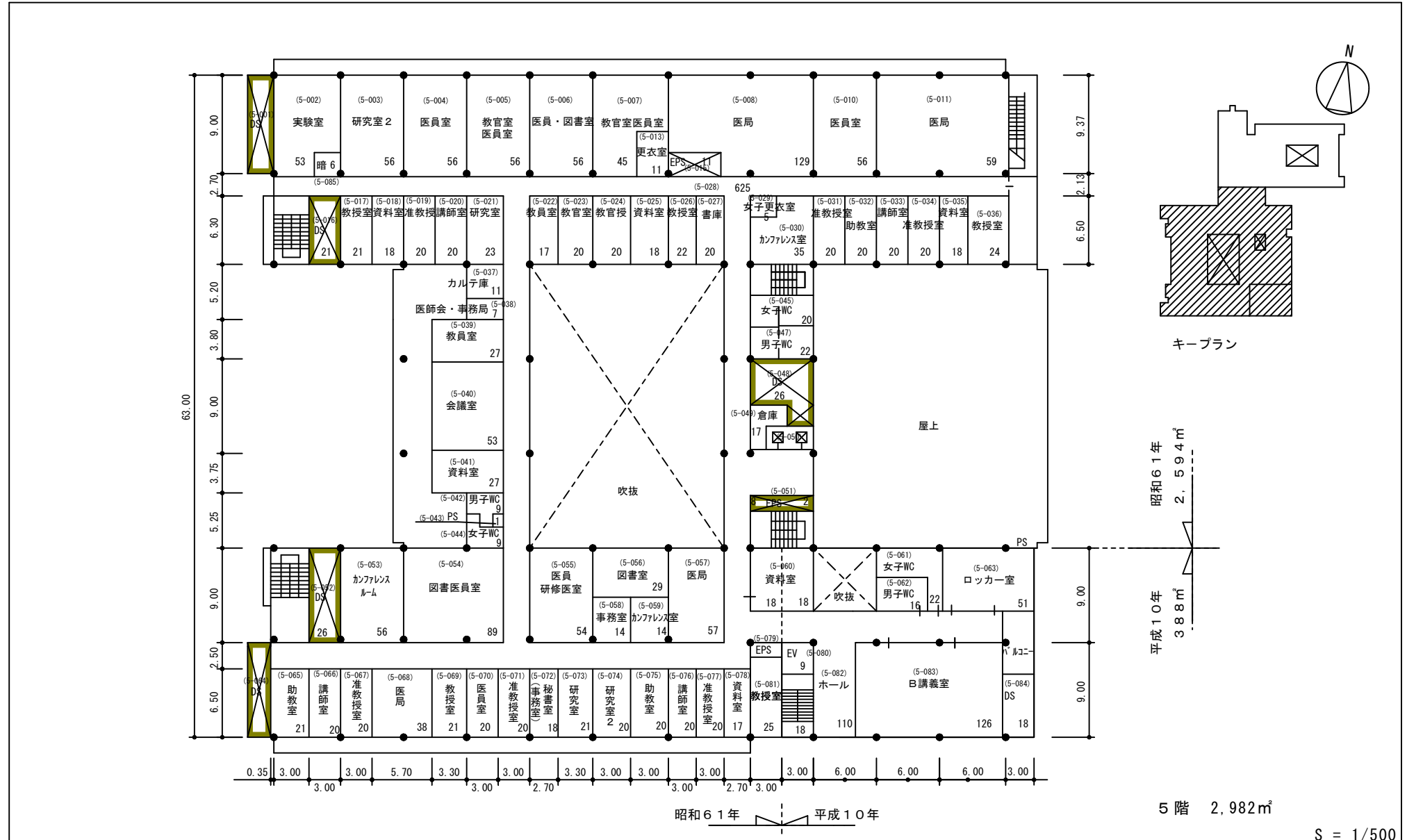
国立大学法人等施設実態調査（様式3）



棟別平面図

学校番号	学校名	団地番号	団地名	棟番号
0304	神戸大学	007	楠	087

国立大学法人等施設実態調査（様式3）



昭和61年 平成10年

5階 2,982㎡

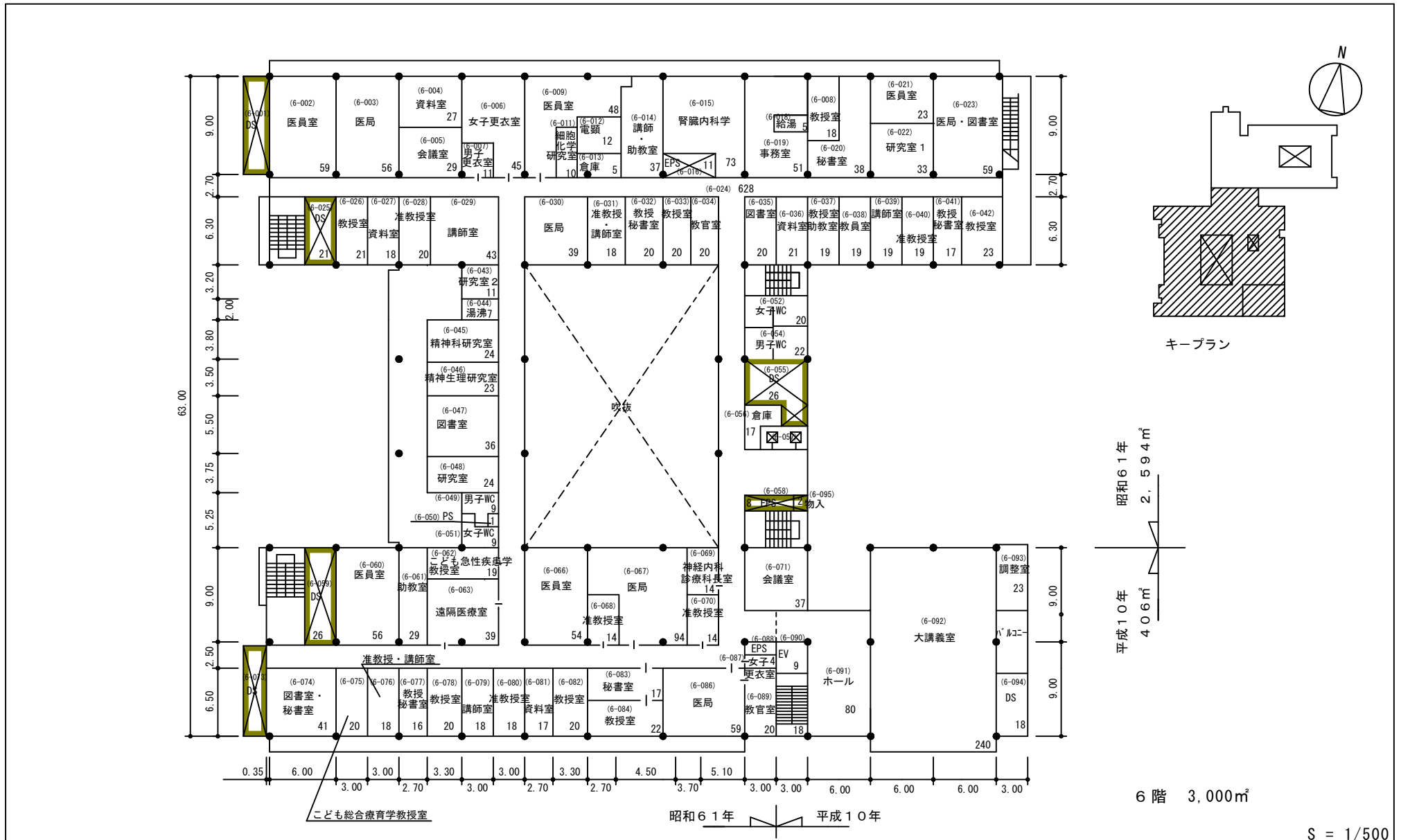
S = 1/500

整理番号 3-50-

棟別平面図

学校番号	学校名	団地番号	団地名	棟番号
0304	神戸大学	007	楠	087

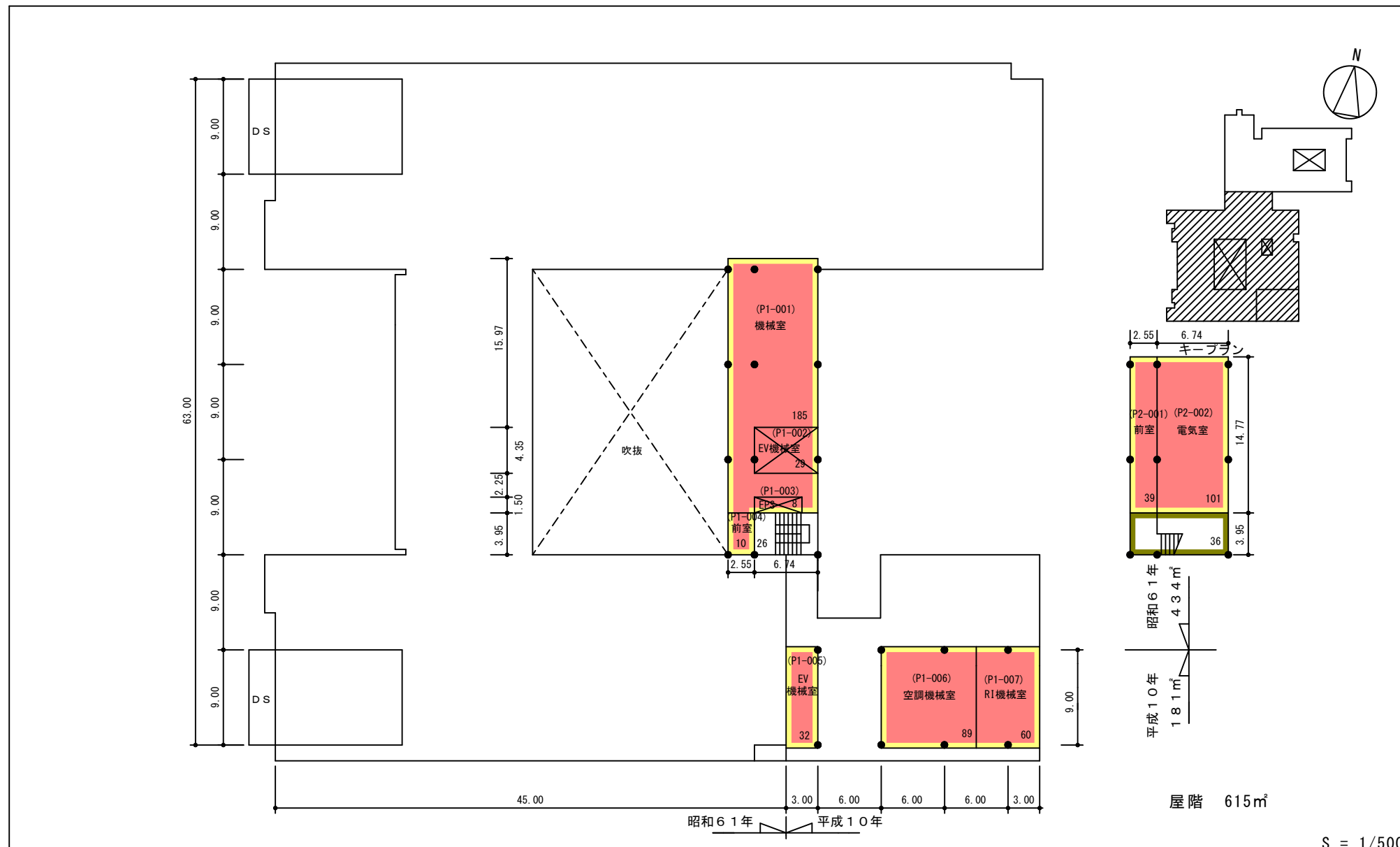
国立大学法人等施設実態調査（様式3）



棟別平面図

学校番号	学校名	団地番号	団地名	棟番号
0304	神戸大学	007	楠	087

国立大学法人等施設実態調査（様式3）



屋階 615m²

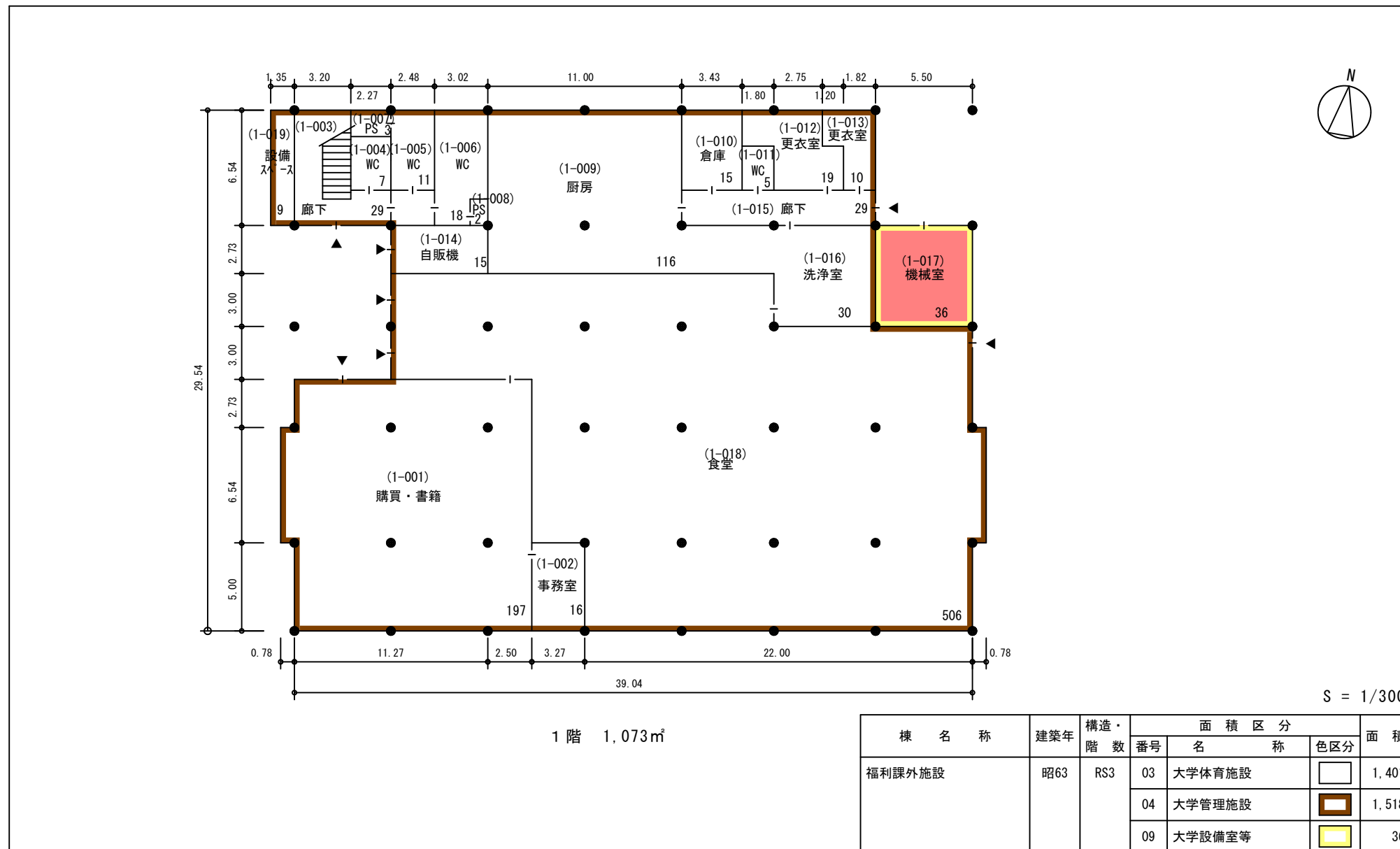
S = 1/500

整理番号 3-52-

棟別平面図

学校番号	学 校 名	団地番号	団 地 名	棟 番 号
0304	神 戸 大 学	007	楠	093

国立大学法人等施設実態調査（様式3）



S = 1/300

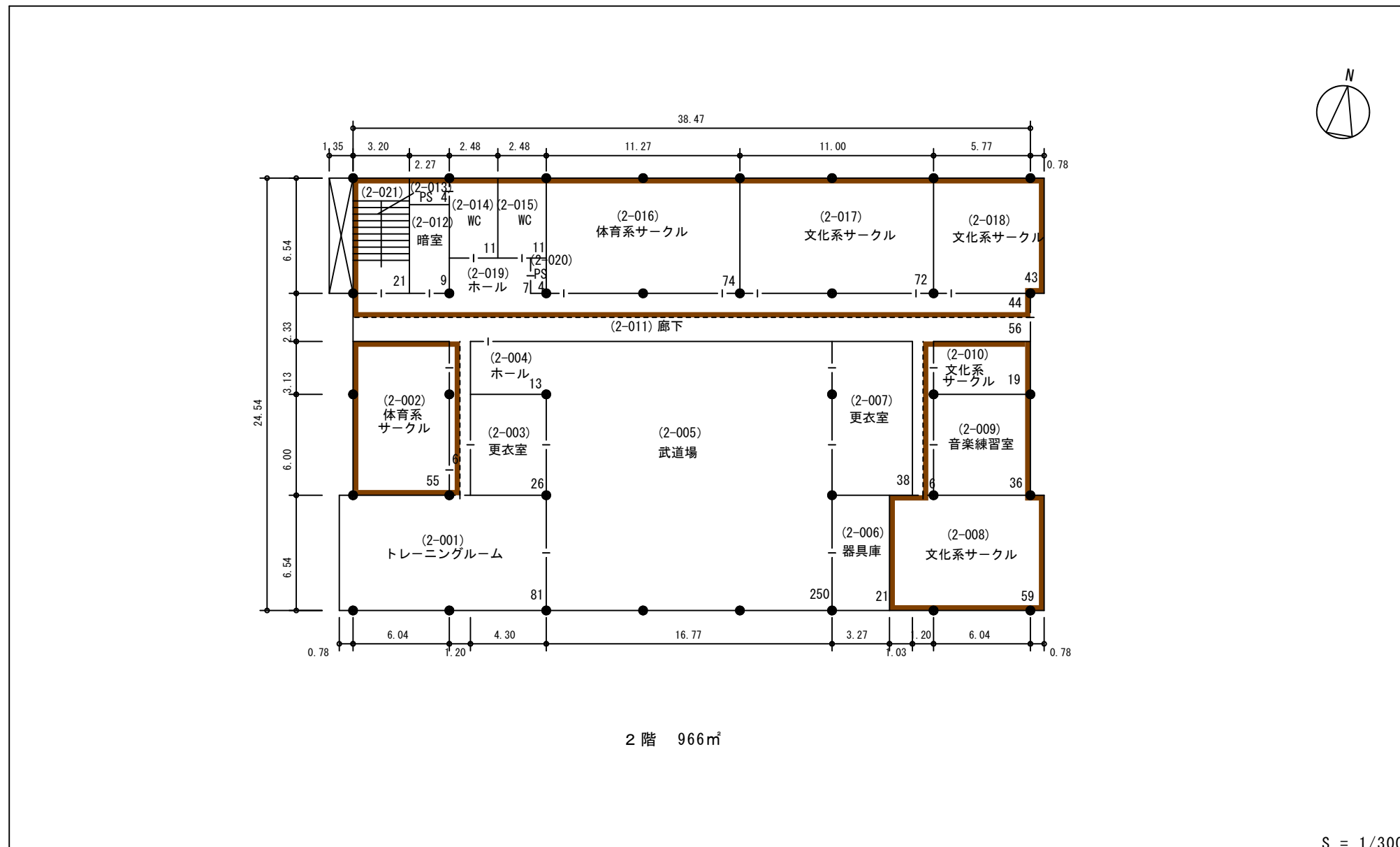
棟 名 称	建築年	構造・階数	面積区分			面積
			番号	名 称	色区分	
福利課外施設	昭63	RS3	03	大学体育施設		1,401
			04	大学管理施設		1,518
			09	大学設備室等		36

整理番号 3-58-

棟別平面図

学校番号	学校名	団地番号	団地名	棟番号
0304	神戸大学	007	楠	093

国立大学法人等施設実態調査（様式3）



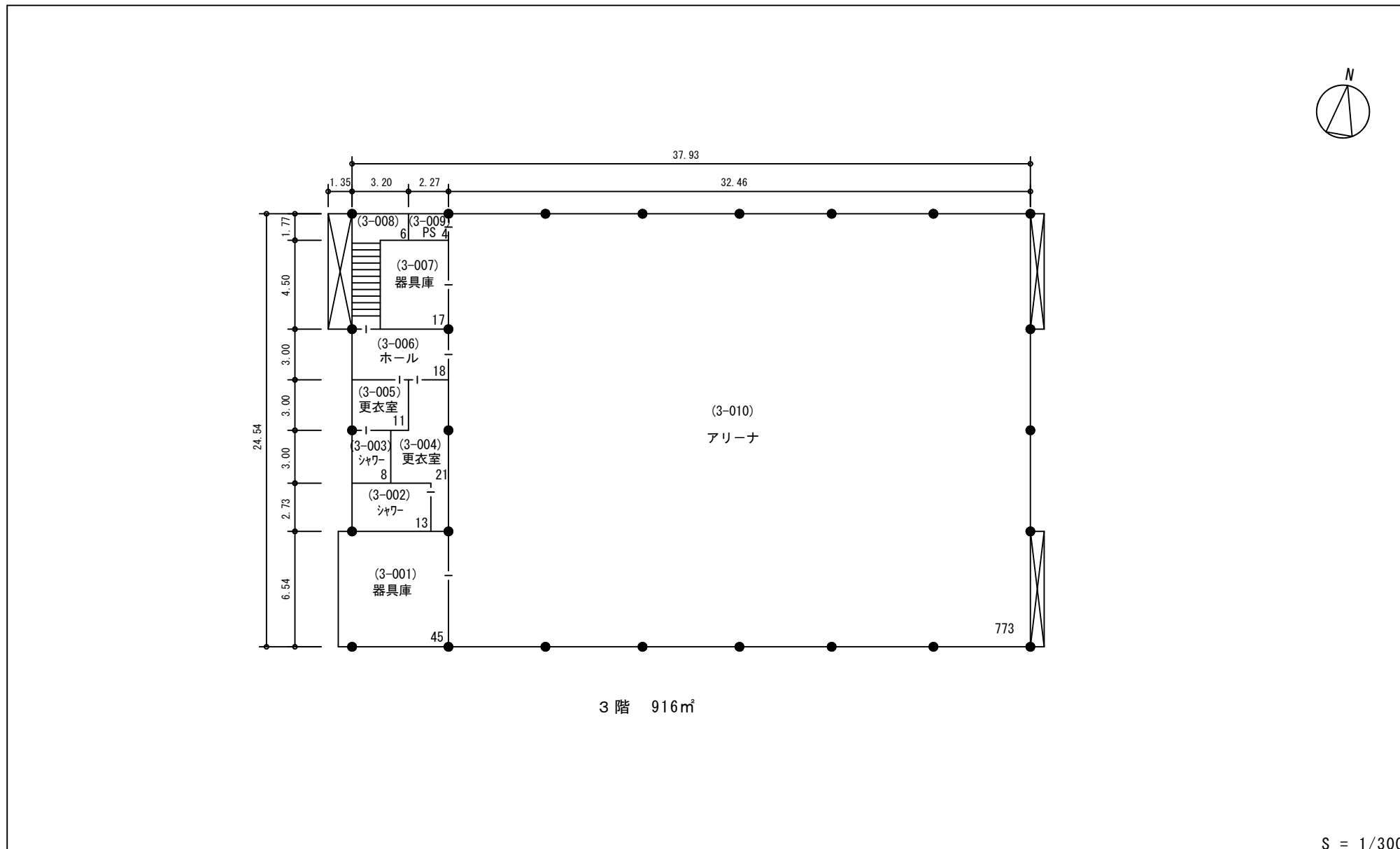
S = 1/300

整理番号 3-59-

棟別平面図

学校番号	学校名	団地番号	団地名	棟番号
0304	神戸大学	007	楠	093

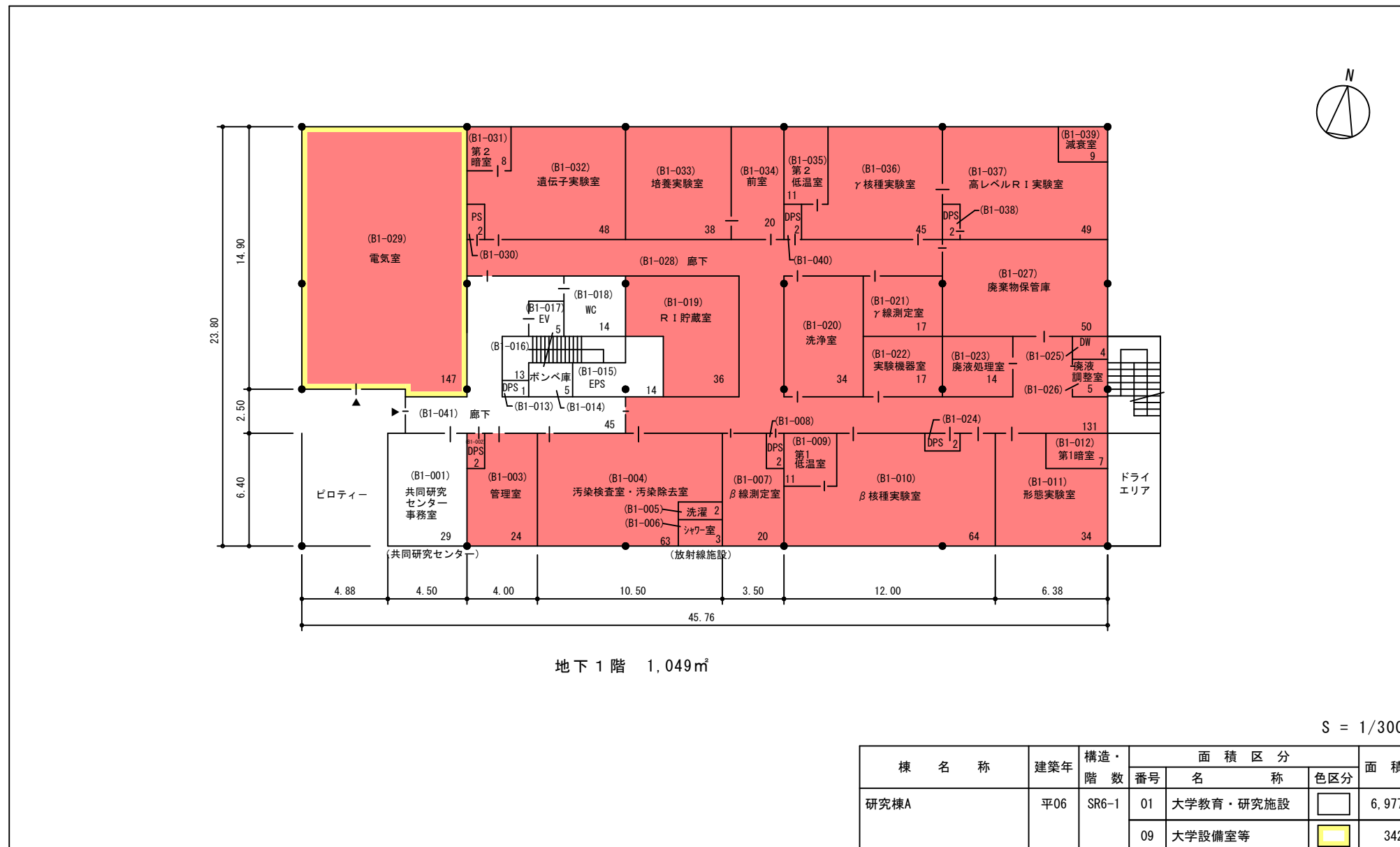
国立大学法人等施設実態調査（様式3）



棟別平面図

学校番号	学 校 名	団地番号	団 地 名	棟 番 号
0304	神 戸 大 学	007	楠	094

国立大学法人等施設実態調査（様式3）



S = 1/300

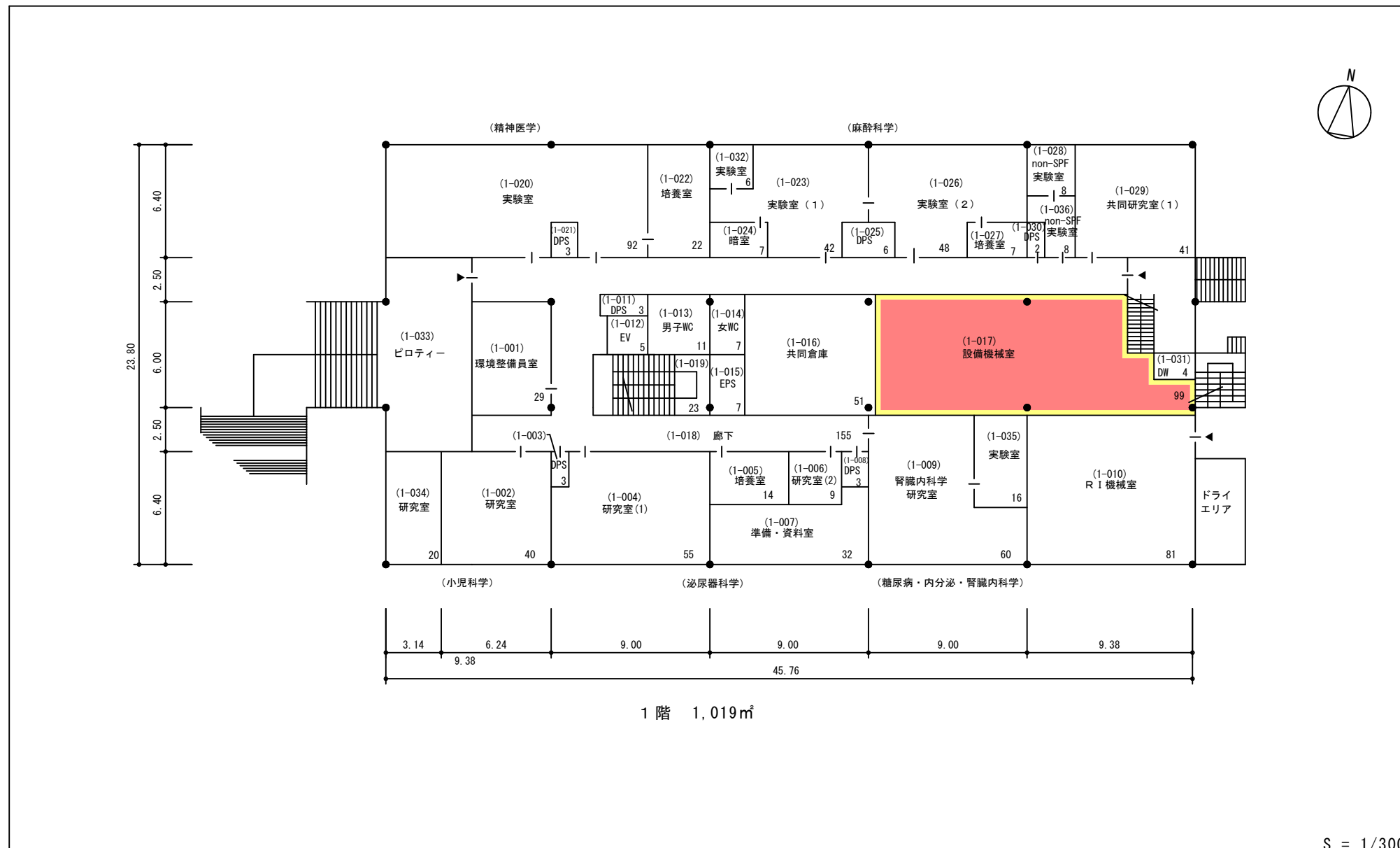
棟 名 称	建築年	構造・階 数	面 積 区 分			面 積
			番 号	名 称	色 区 分	
研究棟A	平06	SR6-1	01	大学教育・研究施設		6,977
			09	大学設備室等		342

整理番号 3-61-

棟別平面図

学校番号	学校名	団地番号	団地名	棟番号
0304	神戸大学	007	楠	094

国立大学法人等施設実態調査（様式3）



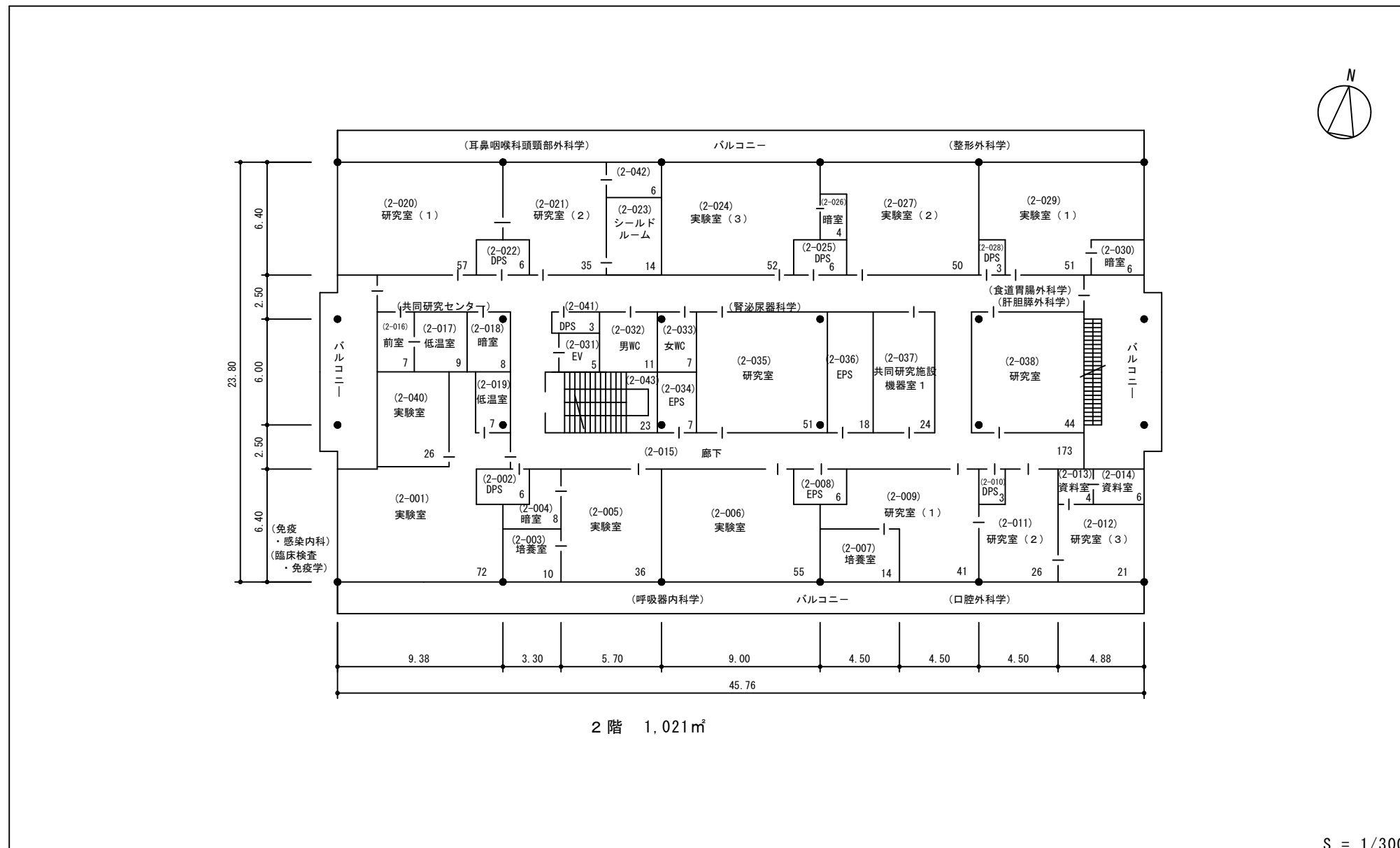
S = 1/300

整理番号 3-62-

棟別平面図

学校番号	学校名	団地番号	団地名	棟番号
0304	神戸大学	007	楠	094

国立大学法人等施設実態調査（様式3）

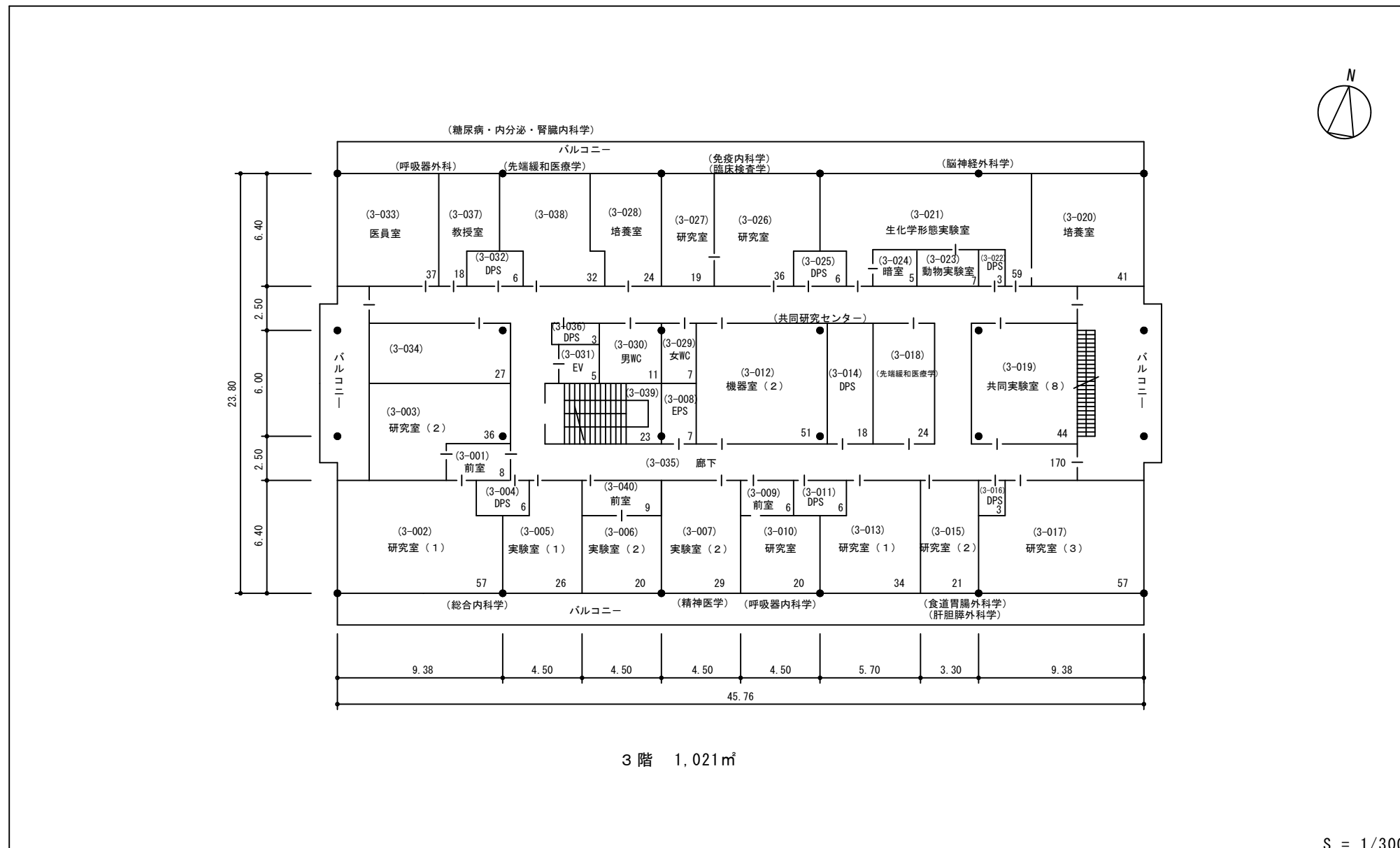


S = 1/300

棟別平面図

学校番号	学校名	団地番号	団地名	棟番号
0304	神戸大学	007	楠	094

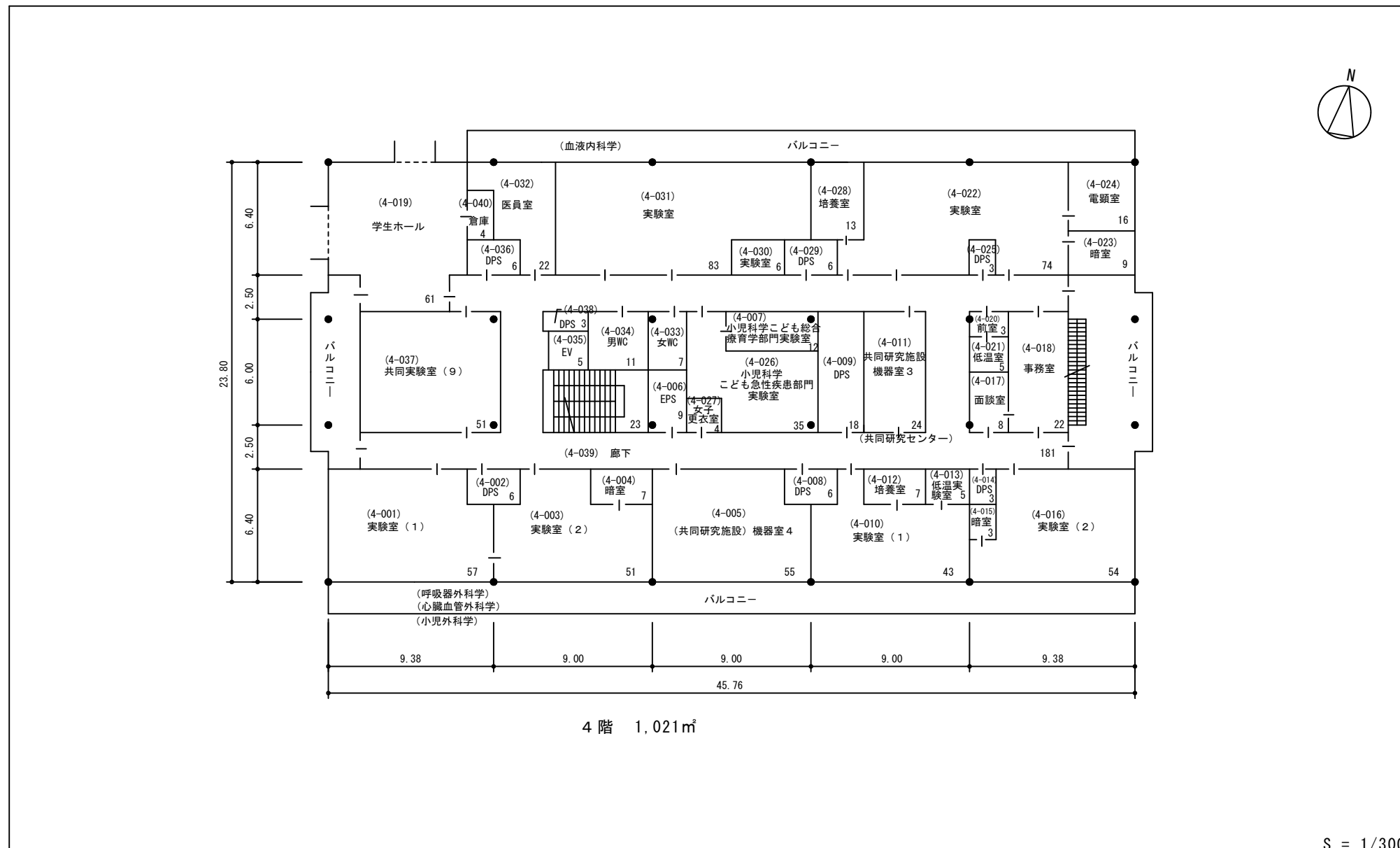
国立大学法人等施設実態調査（様式3）



棟別平面図

学校番号	学校名	団地番号	団地名	棟番号
0304	神戸大学	007	楠	094

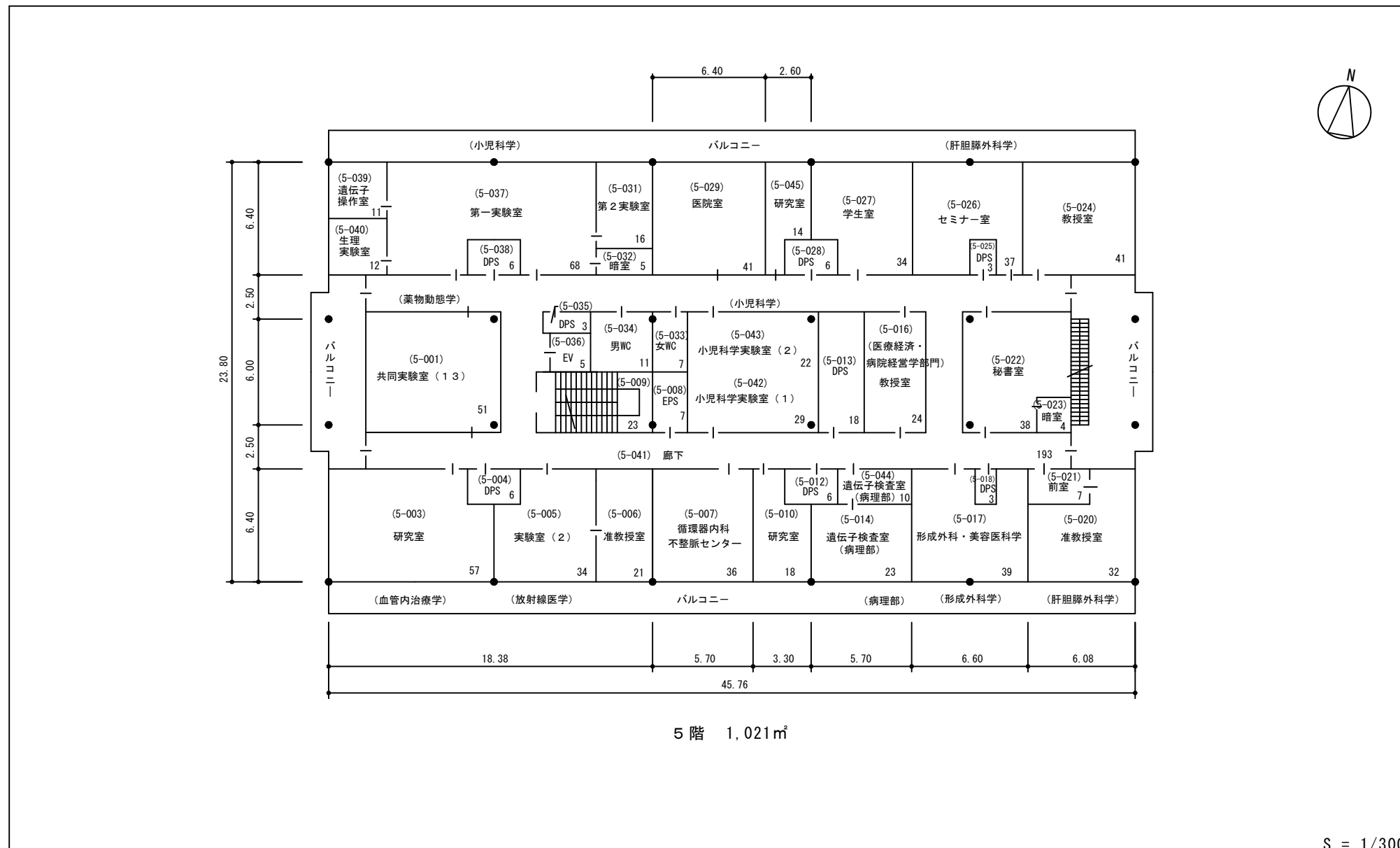
国立大学法人等施設実態調査（様式3）



棟別平面図

学校番号	学校名	団地番号	団地名	棟番号
0304	神戸大学	007	楠	094

国立大学法人等施設実態調査（様式3）



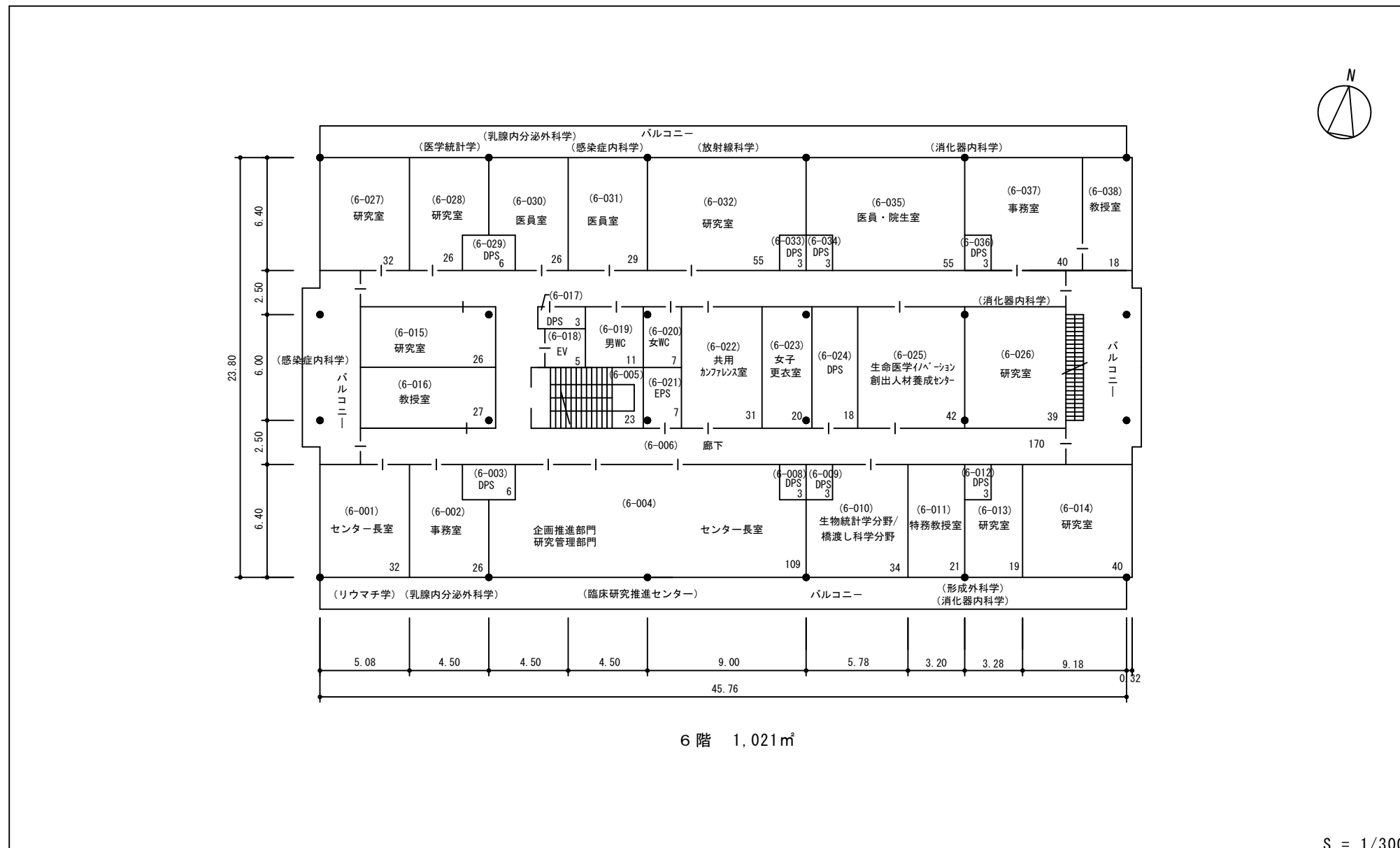
S = 1/300

整理番号 3-66-

棟別平面図

学校番号	学校名	団地番号	団地名	棟番号
0304	神戸大学	007	楠	094

国立大学法人等施設実態調査（様式3）



6階 1,021㎡

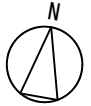
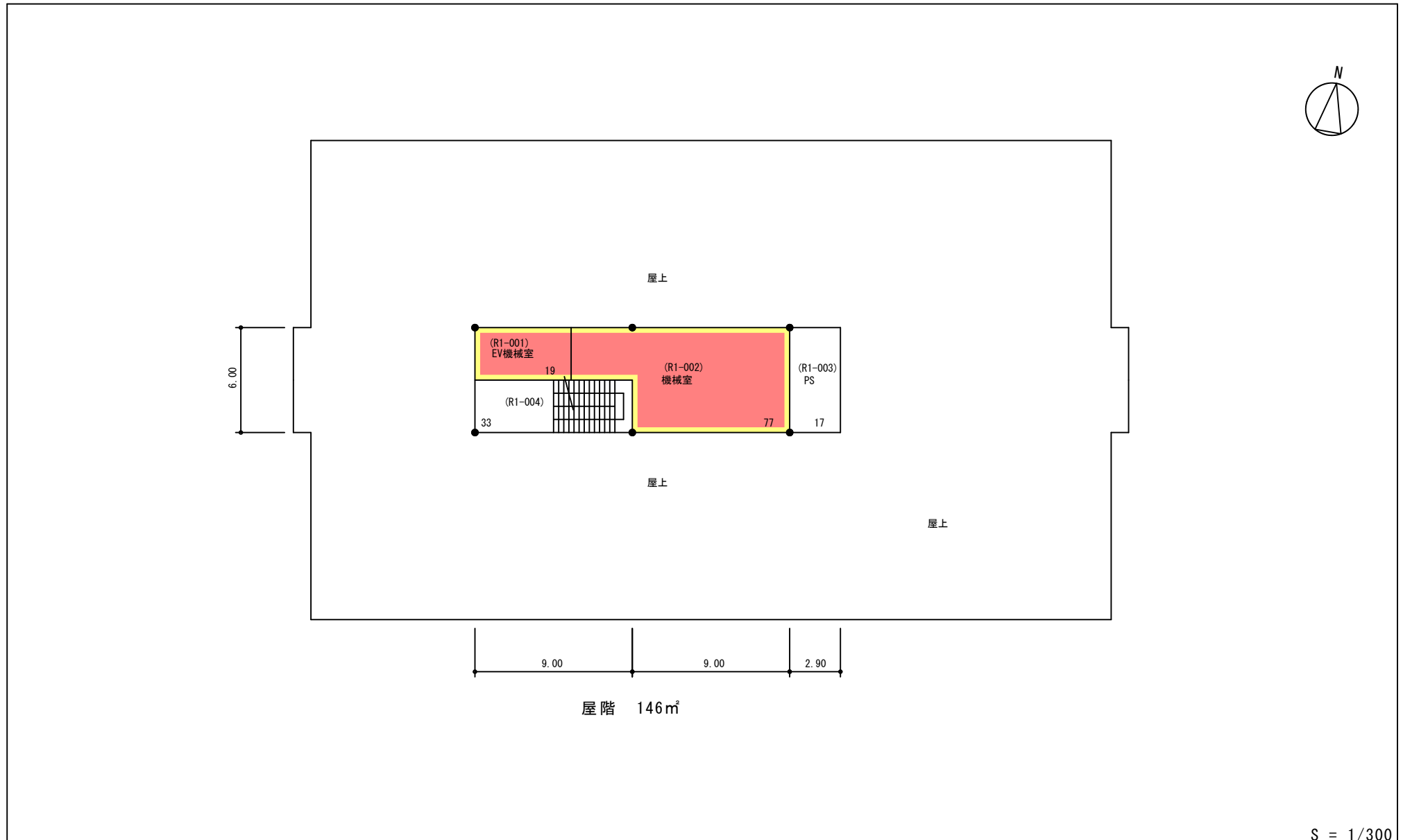
S = 1/300

整理番号 3-67-

棟別平面図

学校番号	学校名	団地番号	団地名	棟番号
0304	神戸大学	007	楠	094

国立大学法人等施設実態調査（様式3）



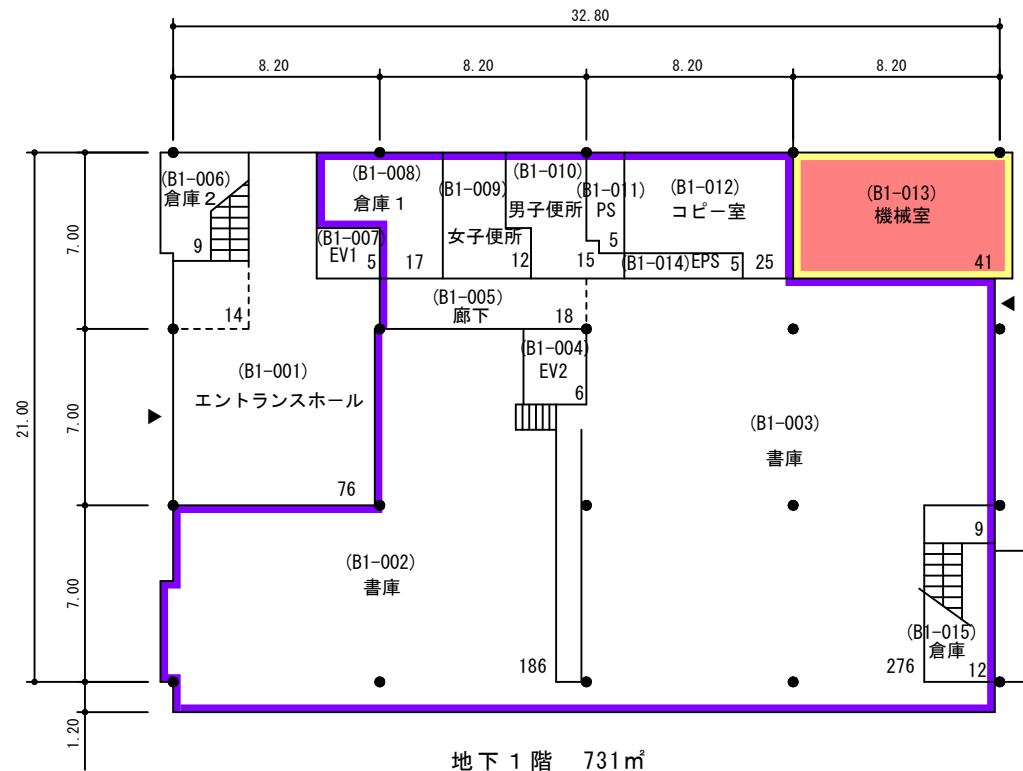
S = 1/300

整理番号	3-68-
------	-------

棟別平面図

学校番号	学 校 名	団地番号	団 地 名	棟 番 号
0304	神 戸 大 学	007	楠	097

国立大学法人等施設実態調査（様式3）



S = 1/300

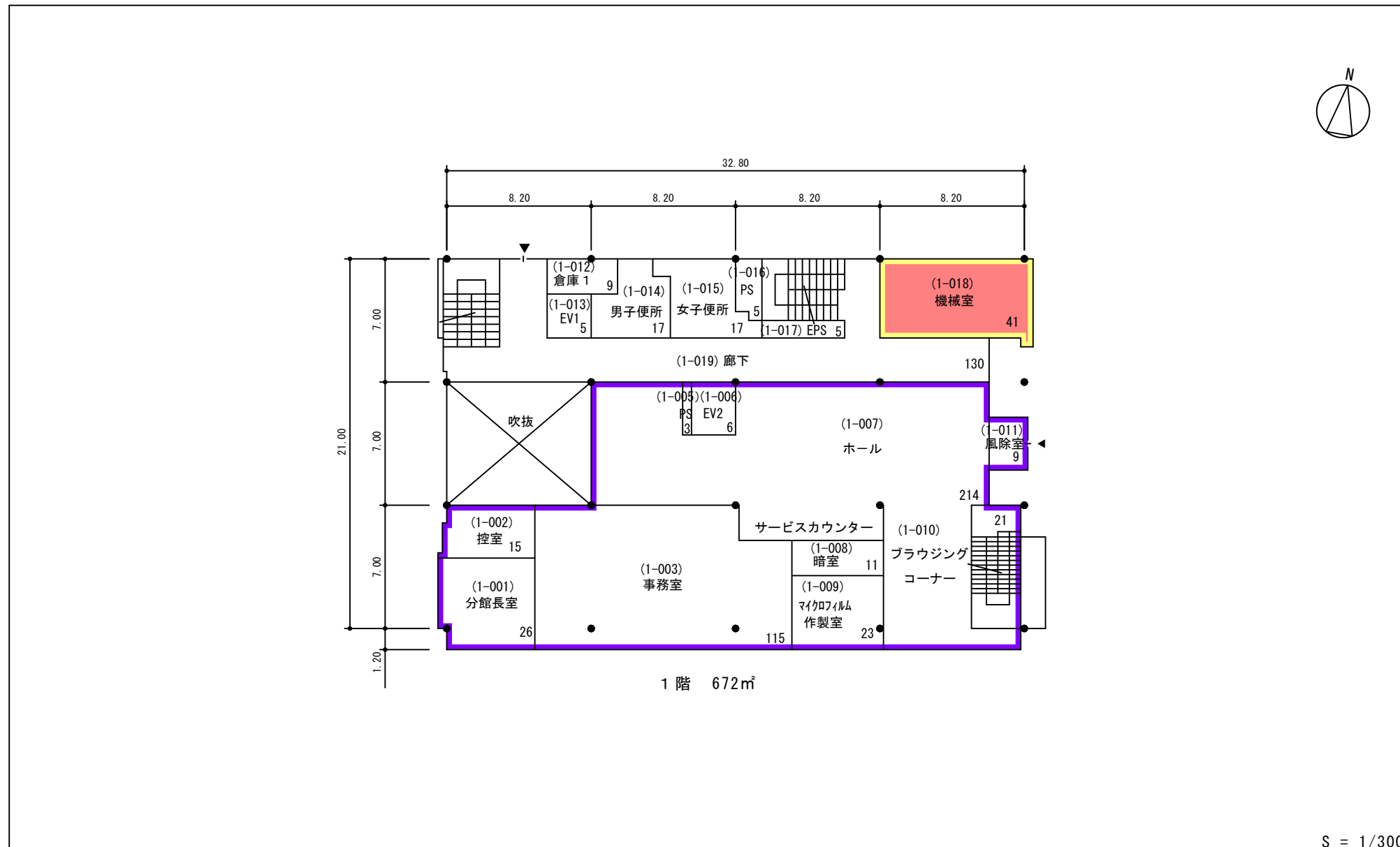
棟 名 称	建築年	構造・階数	面積区分			面積
			番号	名 称	色区分	
管理棟	平08	SR6	01	大学教育・研究施設	<input type="checkbox"/>	2,495
			02	大学図書館	<input checked="" type="checkbox"/>	1,710
			09	大学設備室等	<input checked="" type="checkbox"/>	117

整理番号 3-73-

棟別平面図

学校番号	学校名	団地番号	団地名	棟番号
0304	神戸大学	007	楠	097

国立大学法人等施設実態調査（様式3）



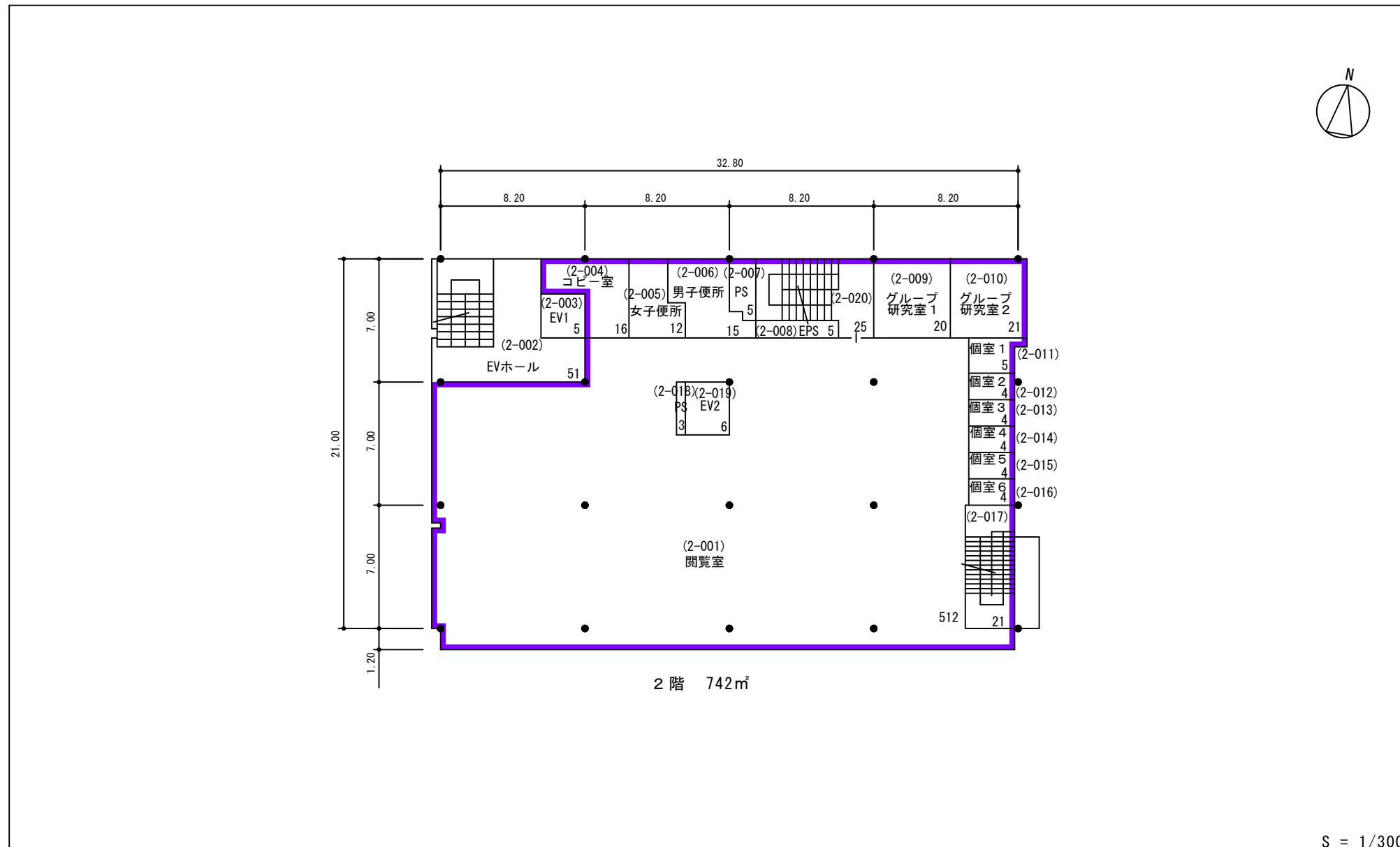
S = 1/300

整理番号 3-74-

棟別平面図

学校番号	学校名	団地番号	団地名	棟番号
0304	神戸大学	007	楠	097

国立大学法人等施設実態調査（様式3）

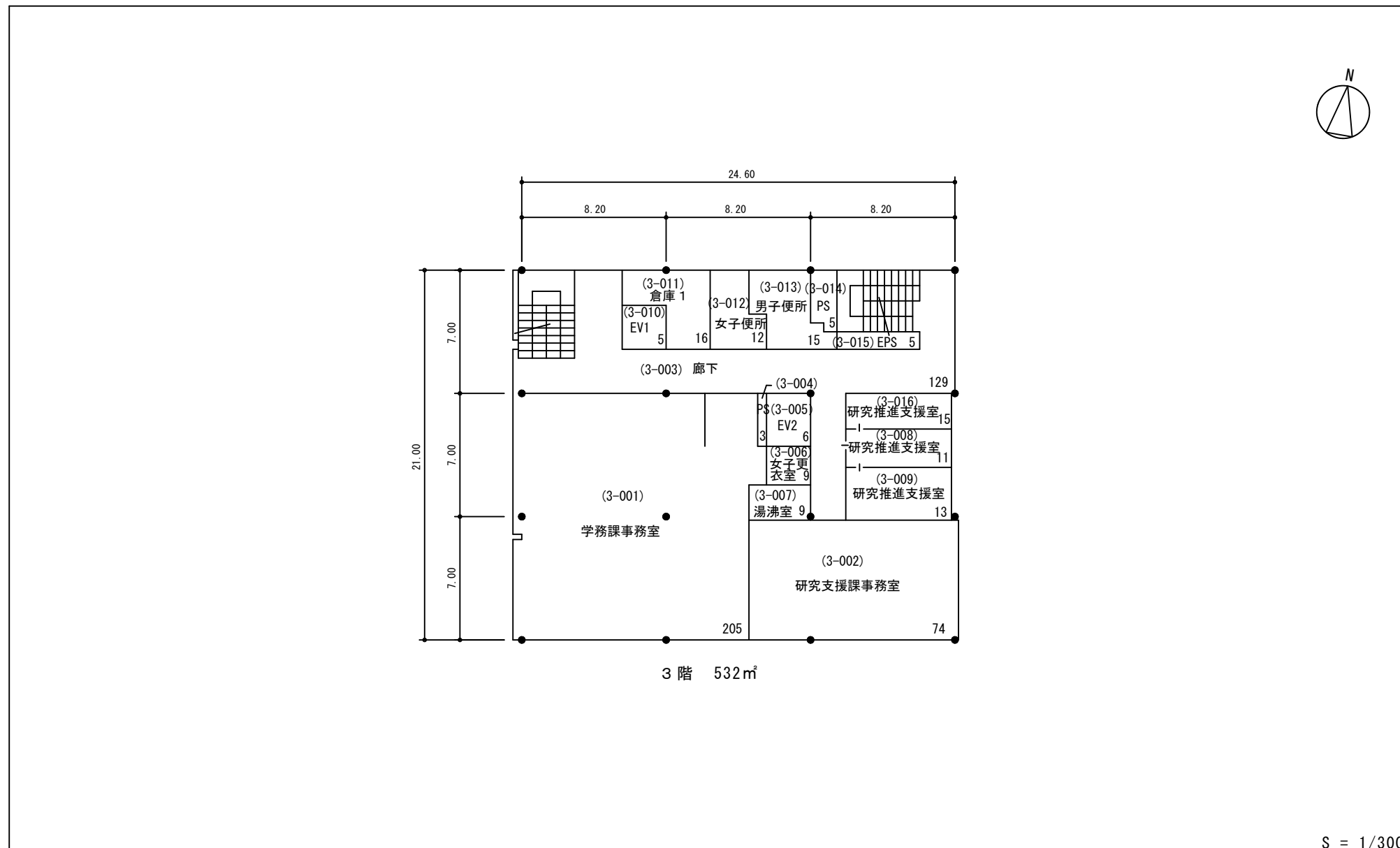


S = 1/300

棟別平面図

学校番号	学校名	団地番号	団地名	棟番号
0304	神戸大学	007	楠	097

国立大学法人等施設実態調査（様式3）



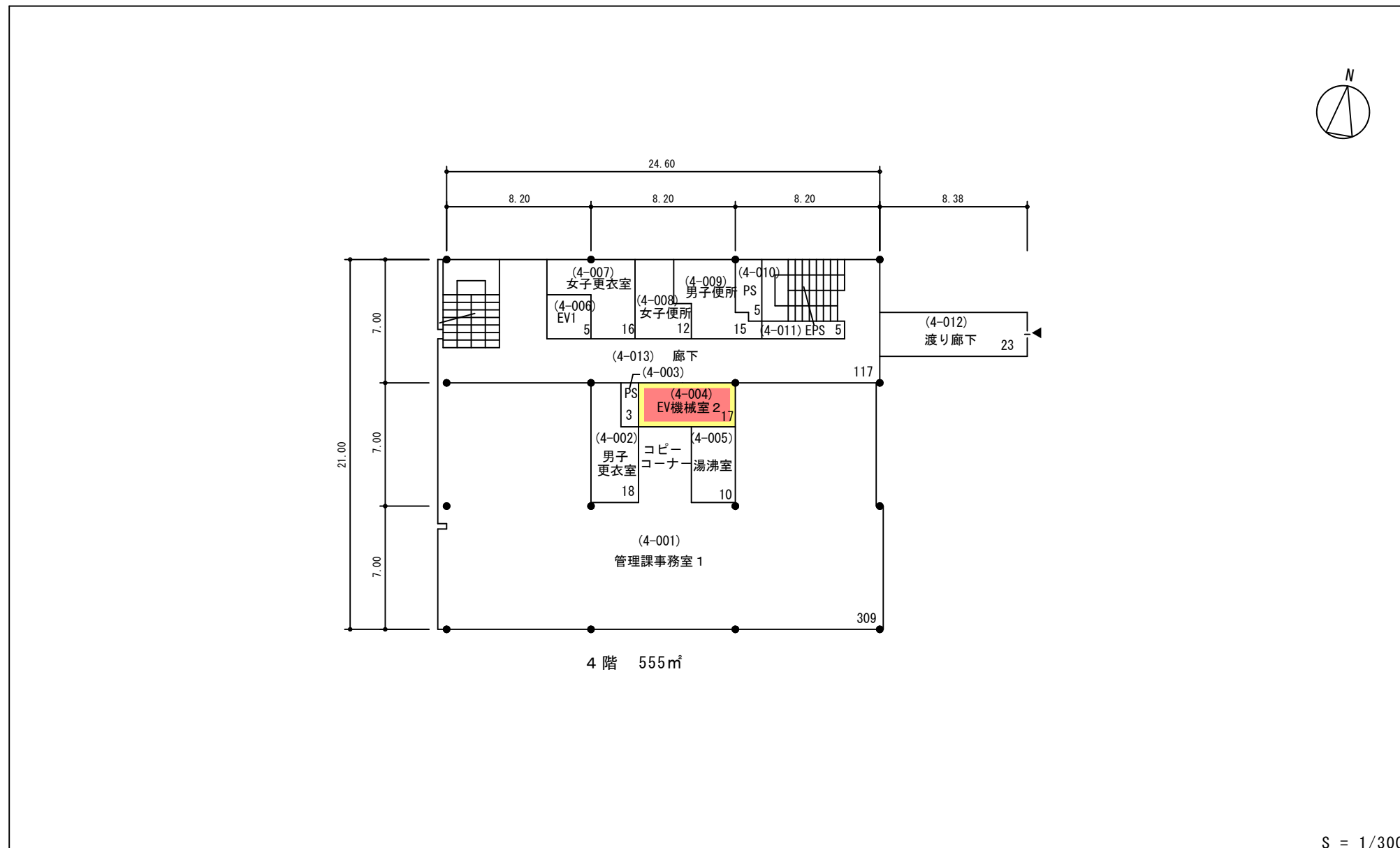
S = 1/300

整理番号 3-76-

棟別平面図

学校番号	学校名	団地番号	団地名	棟番号
0304	神戸大学	007	楠	097

国立大学法人等施設実態調査（様式3）

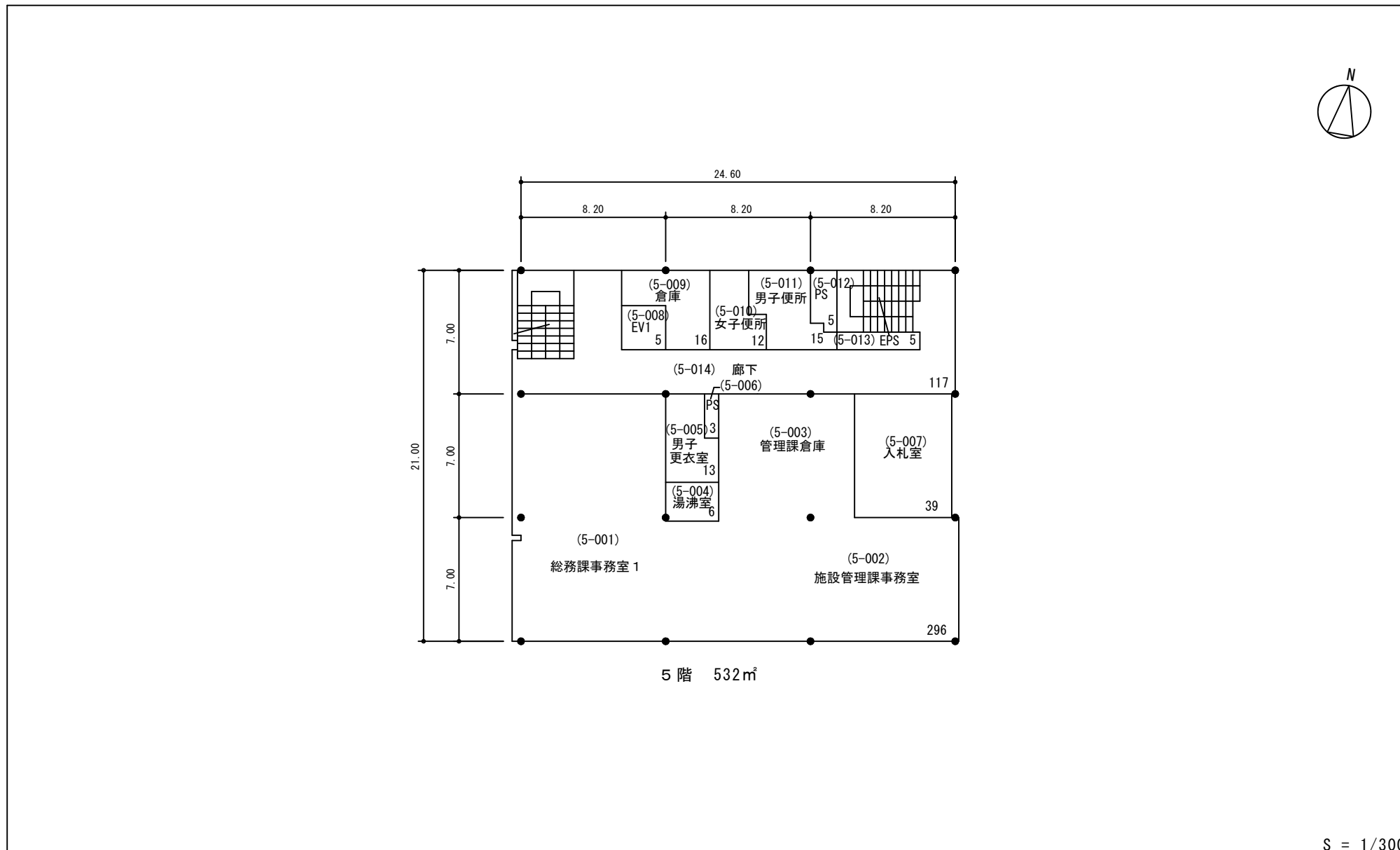


S = 1/300

棟別平面図

学校番号	学校名	団地番号	団地名	棟番号
0304	神戸大学	007	楠	097

国立大学法人等施設実態調査（様式3）



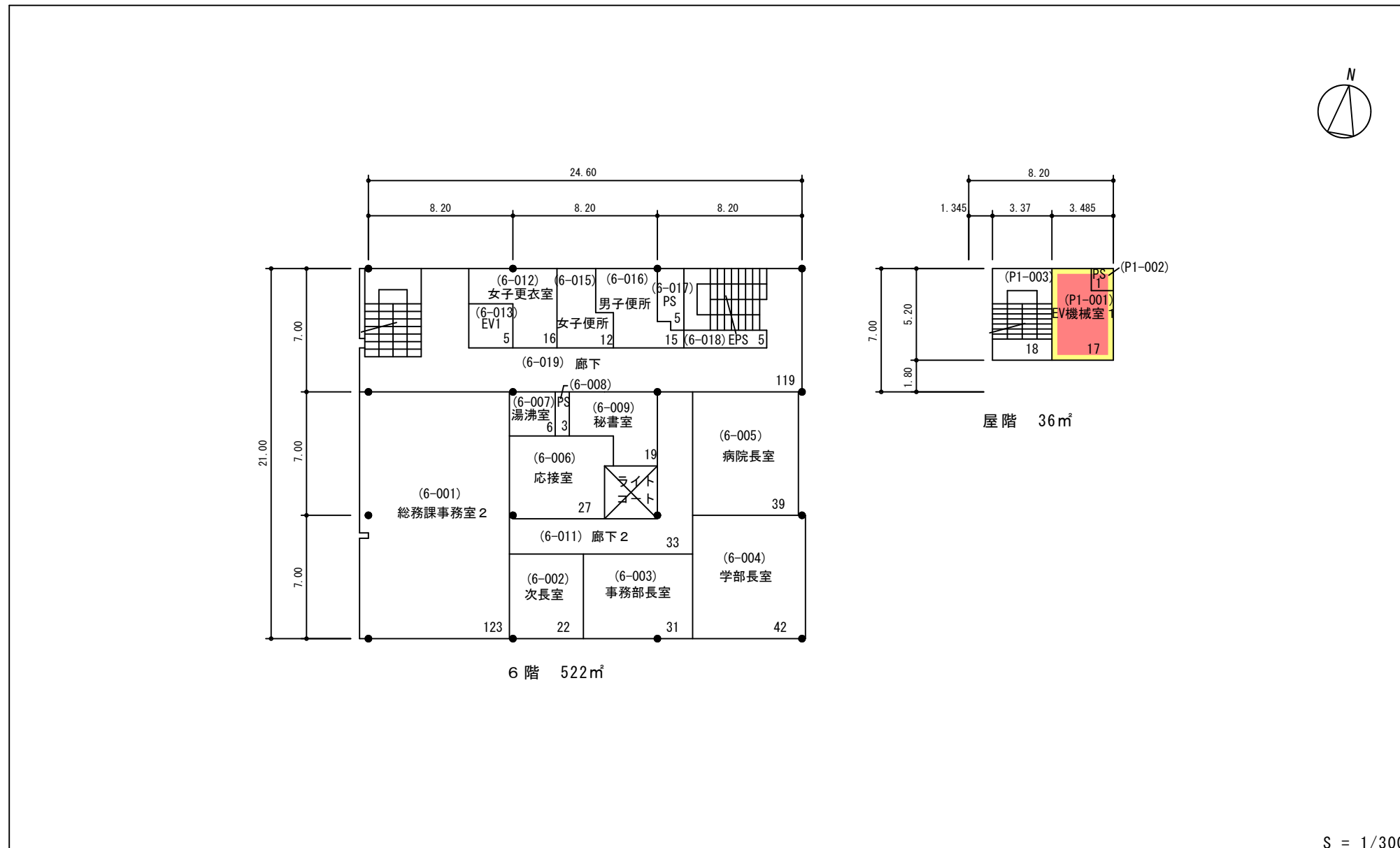
S = 1/300

整理番号 3-78-

棟別平面図

学校番号	学校名	団地番号	団地名	棟番号
0304	神戸大学	007	楠	097

国立大学法人等施設実態調査（様式3）



S = 1/300